

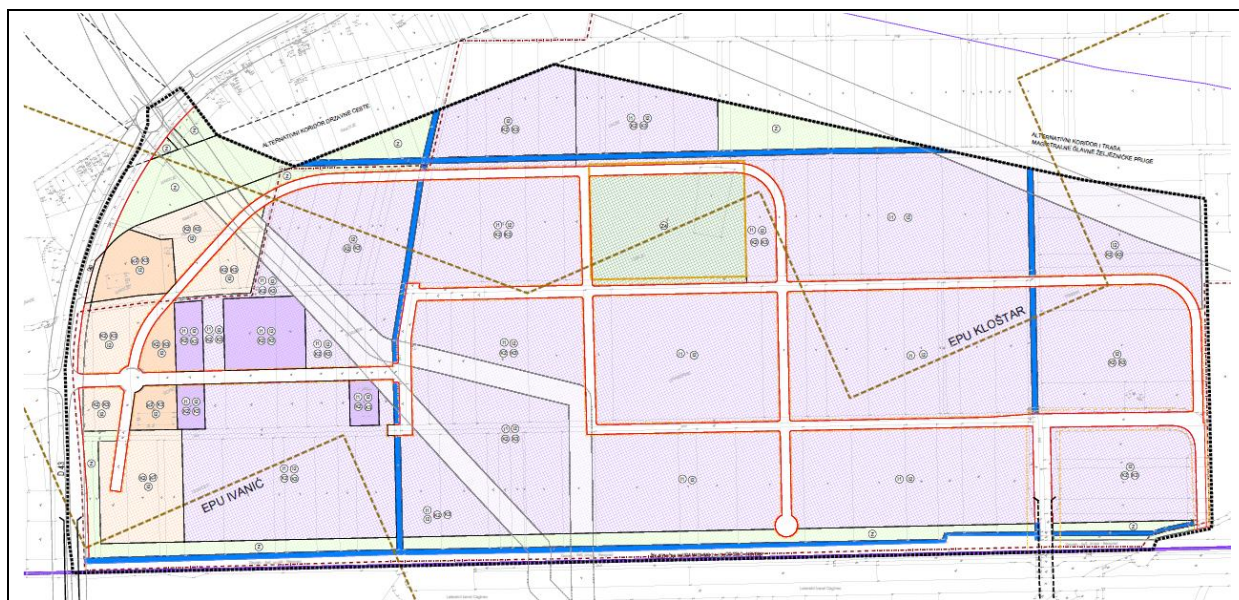
ZAGREBAČKA ŽUPANIJA
GRAD IVANIĆ-GRAD



**URBANISTIČKI PLAN UREĐENJA UPU-6
ZONA GOSPODARSKE NAMJENE NA
PODRUČJU IVANIĆ-GRAD I CAGINEC**

**ELABORAT PROČIŠĆENOG TEKSTA
ODREDBI ZA PROVOĐENJE
I GRAFIČKOG DIJELA PLANA
(nakon II. izmjene i dopune Plana)**

(Službeni glasnik Grada Ivanić-Grada broj 04/09, 08/13-isprav., 06/14; 09/14-isprav.,
03/15 – pročišćeni tekst, 01/20, 02/20 – pročišćeni tekst)



Stručni izrađivač elaborata:
URBING d.o.o.

U Zagrebu, 2020.

ZAGREBAČKA ŽUPANIJA



GRAD IVANIĆ-GRAD

URBANISTIČKI PLAN UREĐENJA UPU-6




ZONA GOSPODARSKE NAMJENE NA PODRUČJU IVANIĆ-GRAD I CAGINEC

PROČIŠĆENI TEKST ODREDBI ZA PROVOĐENJE (nakon II. izmjene i dopune Plana)

(Službeni glasnik Grada Ivanić-Grada broj 04/09, 08/13-isprav., 06/14;
09/14-isprav., 03/15 – pročišćeni tekst, 01/20, 02/20 – pročišćeni tekst)

Stručni izrađivač elaborata:
URBING d.o.o.

U Zagrebu, 2020.

Županija: ZAGREBAČKA ŽUPANIJA	
Grad: IVANIĆ-GRAD	
Naziv prostornog plana: URBANISTIČKI PLAN UREĐENJA UPU-6 ZONA GOSPODARSKE NAMJENE NA PODRUČJU IVANIĆ-GRAD I CAGINEC Elaborat pročišćenog teksta Odredbi za provođenje i Grafičkog dijela plana nakon II. izmjene i dopune Plana (Službeni glasnik Grada Ivanić-Grada broj 04/09, 08/13-isprav., 06/14; 09/14-isprav., 03/15 – pročišćeni tekst, 01/20,02/20 – pročišćeni tekst)	
TEKSTUALNI DIO (ODREDBE ZA PROVOĐENJE)	
Pravna osoba koja je izradila Plan: URB/ING, d. o. o. za poslove prostornog uređenja i zaštite okoliša, Zagreb, Av. V. Holjevca 20, tel/fax: 01/230-11-40, 233-45-14, e-mail: urbing@urbing.hr , www.urbing.hr	
Pečat pravne osobe koja je izradila Plan:  M.P.	Odgovorna osoba:  vlastoručni potpis Tihomir Knezić, dipl.ing.arh.
Koordinator/ Odgovorni voditelj izrade plana:  vlastoručni potpis Darko Martinec, dipl.ing.arh.	
Pečat Odbora za Statut i Poslovnik Gradskog vijeća: M.P.	Predsjednik Odbora za Statut i Poslovnik Gradskog vijeća: vlastoručni potpis Željko Pongrac, pravnik kriminalist

URBANISTIČKI PLAN UREĐENJA UPU-6 ZONA GOSPODARSKE NAMJENE NA PODRUČJU IVANIĆ-GRAD I CAGINEC

(Službeni glasnik Grada Ivanić-Grada broj 04/09, 08/13-isprav., 06/14; 09/14-isprav., 03/15 –
pročišćeni tekst, 01/20 i 02/20 – pročišćeni tekst)

ODREDBE ZA PROVOĐENJE (pročišćeni tekst)

TEMELJNE ODREDBE

Pojmovnik

Članak 1.

U smislu ovih Odredbi za provođenje, izrazi i pojmovi koji se koriste imaju sljedeće značenje, ukoliko nije drukčije određeno posebnim propisom:

Građevina i njeni dijelovi:

- 1 Građevina** je građenjem nastao i s tlom povezan sklop, izveden od svrhovito povezanih građevnih proizvoda sa, ili bez instalacija, sklop s ugrađenim postrojenjem, samostalno postrojenje povezano s tlom, ili sklop nastao građenjem;
- 2 Kat (K)** je dio građevine čiji se prostor nalazi između dva poda iznad prizemlja;
- 3 Prizemlje (P)** je dio građevine čiji se prostor nalazi neposredno na površini, odnosno najviše 1,5 m iznad konačno uređenog i zaravnog terena mjereno na najnižoj točki uz pročelje građevine ili čiji se prostor nalazi iznad podruma i/ili suterena (ispod poda kata ili krova);
- 4 Suteran (S)** je dio građevine čiji se prostor nalazi ispod poda prizemlja i ukopan je do 50% svoga volumena u konačno uređeni i zaravnani teren uz pročelje građevine, odnosno da je najmanje jednim svojim pročeljem izvan terena;
- 5 Podrum (Po)** je dio građevine koji je potpuno ukopan ili je ukopan više od 50% svoga volumena u konačno uređeni zaravnani teren i čiji se prostor nalazi ispod poda prizemlja, odnosno suterena;
- 6 Potkrovlje (Pk)** je dio građevine čiji se prostor nalazi iznad zadnjega kata i neposredno ispod kosog ili zaobljenog krova ;
- 7 Visina građevine** mjeri se od konačno zaravnog i uređenog terena uz pročelje građevine na njegovom najnižem dijelu do gornjeg ruba stropne konstrukcije zadnjega kata, odnosno vrha nadozida potkrovlja, čija visina ne može biti viša od 1,2 m;
- 8 Ukupna visina građevine** mjeri se od konačno zaravnog i uređenog terena na njegovom najnižem dijelu uz pročelje građevine do najviše točke krova (sljemena);
- 9 Građevinska (bruto) površina zgrade** je zbroj površina mjerenih u razini podova svih dijelova (etaža) zgrade (Po, S, Pr, K, Pk) sukladno odredbama Pravilnika o načinu izračuna (bruto) površine zgrade (Narodne novine broj 93/2017).;
- 10 Postojeća građevina** je građevina izgrađena na temelju građevinske dozvole ili drugog odgovarajućeg akta i svaka druga građevina koja je prema važećim zakonskim propisima s njom izjednačena;
- 11 Nadstrešnica:** građevina koja natkriva prostor (iznimno zatvorena s jedne strane kada se postavlja uz glavnu, pomoćnu građevinu, potporni zid ili među susjedne građevne čestice);

- 12 **Osnovna građevina** je građevina iste osnovne ili pretežite namjene unutar površine određene namjene utvrđene ovim UPU-om;
- 13 **Pomoćna građevina** je svaka građevina u funkciji osnovne građevine na čijoj se građevnoj čestici nalazi (kao npr. garaže, spremišta, nadstrešnice, kotlovnice za kruto i tekuće gorivo, podzemni i nadzemni spremnici goriva za grijanje i druge pomoćne građevine svrhe što služe redovnoj upotrebi osnovne građevine);
- 14 **Zgrada** je zatvorena i/ili natkrivena građevina namijenjena boravku ljudi, odnosno smještaju životinja, biljaka i stvari. Zgradom se ne smatra pojedinačna građevina unutar sustava infrastrukturne građevine (trafostanice, pothodnici, mostovi i sl. građevine);

Gradnja građevina i smještaj na građevnoj čestici

- 15 **Građevna čestica** je čestica zemljišta s pristupom na prometnu površinu koja je izgrađena ili koju je u skladu s uvjetima prostornog plana planirano utvrditi oblikom i površinom od jedne ili više čestica zemljišta ili njihovih dijelova te izgraditi, odnosno urediti;
- 16 **Opremanje građevinskog zemljišta** je osiguranje uvjeta za građenje i priključivanje na komunalnu infrastrukturu kojim se omogućuje građenje i uporaba zemljišta u skladu s namjenom određenom ovim planom;
- 17 **Uređeno građevinsko zemljište** je dio građevinskog područja koje je opremljeno za građenje u skladu s ovim Planom;
- 18 **Građenje** je izvedba građevinskih i drugih radova (pripremni, zemljani, konstruktorski, instalaterski, završni, te ugradnja građevnih proizvoda, postrojenja ili opreme) kojima se gradi nova građevina, rekonstruira, uklanja i održava postojeća građevina;
- 19 **Dubina građevne čestice** jest udaljenost od regulacijskog pravca do najbližeg dijela suprotne granice građevne čestice;
- 20 **Gradivi dio građevne čestice** je površina građevne čestice na kojoj je moguć smještaj građevina, a određena je općim i posebnim uvjetima za uređenje prostora u pogledu najmanjih udaljenosti građevina od granica, odnosno međa građevne čestice;
- 21 **Građevinski pravac** određuje položaj građevina u odnosu na regulacijski pravac i predstavlja zamišljenu crtu na kojoj se obvezatno smješta najmanje 60% širine pročelja osnovne građevine;
- 22 **Izgrađenost građevne čestice** je površina tlocrtnih projekcija svih građevina na njoj (osnovna i sve pomoćne). U izgrađenost građevne čestice ne ulaze: septičke jame, cisterne za vodu i spremnici za gorivo ako su ukopani u teren, konzolni istaci krovista, elementi uređenja okoliša u razini terena ili do najviše 0,60 m iznad razine uređenog terena (prilazne stepenice, vanjske komunikacije i terase, potporni zidovi i sl.). Iskazuje se u postocima ili koeficijentom izgrađenosti- k_{ig} ;
- 23 **Koeficijent izgrađenosti građevne čestice - k_{ig}** je odnos izgrađene površine zemljišta pod građevinom i ukupne površine građevne čestice;
- 24 – *briše se*
- 25 **Regulacijski pravac** određuje granicu građevne čestice prema javnoj prometnoj površini, tj. to je linija povučena granicom koja razgraničuje površinu postojećeg prometnog koridora u dovršenim i pretežito dovršenim dijelovima naselja, odnosno površinu planiranog prometnog koridora u nedovršenim dijelovima naselja od površina građevnih čestica unutar ostalih namjena;
- 26 **Širina građevne čestice** jest udaljenost između granica građevne čestice okomitih na javnu prometnu površinu na koju se građevna čestica priključuje, odnosno regulacijski pravac, a mjerena je na građevnom pravcu;
- 27 **Teren:** neizgrađena površina zemljišta (građevne čestice), uređena kao zelena površina bez podzemne ili nadzemne gradnje i natkrivanja, parkiranja, bazena, teniskih igrališta i sl.

Prometna, komunalna i ulična mreža

- 28 Javna infrastruktura državne i regionalne razine** su građevine i uređaji, kojima neposredno upravljaju pravne osobe s javnim ovlastima u području prometa, energetike, upravljanja vodama i gospodarenja s drugim vrstama prirodnih dobara ili zaštite okoliša;
- 29 Druga javna infrastruktura** su građevine regionalne i lokalne razine, kojima se osigurava zajednička opskrba, usluge, odnosno drugi oblici povećanja kvalitete života u naselju ili korisnicima na određenom području;
- 30 Komunalna infrastruktura** su građevine namijenjene opskrbi pitkom vodom, odvodnji i pročišćavanju otpadnih voda, održavanju čistoće naselja, sakupljanju i obradi komunalnog otpada, te ulična rasvjeta;
- 31 Prometna površina** je površina javne namjene ili površina u vlasništvu vlasnika građevnih čestica ili površina na kojoj je osnovano pravo služnosti prolaza, a kojom se osigurava pristup do građevnih čestica;
- 32 Površina javne namjene** je svaka površina čije je korištenje namijenjeno svima i pod jednakim uvjetima (javne ceste, ulice, trgovi, igrališta, parkirališta, parkovne i zelene površine u naselju i sl.);
- 33 Zaštitni koridor** javnog, komunalnog ili drugog infrastrukturnog sustava je pojas određen posebnim propisima unutar kojega nisu dozvoljeni zahvati u prostoru bez prethodnih uvjeta i drugih potvrda tijela ili osoba određenih posebnim propisima;
- 34 Koridor ulice** je građevna čestica prometnice planirane ovim planom. Regulacijski pravac građevnih čestica nalazi se na rubu koridora ulice.
- 34a Zaštitni koridor** ulice je pojas unutar kojeg se, temeljem idejnog projekta ulice, smješta građevna čestica ulice. Rub građevinske čestice ulice čini konačna linija projektiranog nasipa i može biti uža od zaštitnog koridora ulice. Razlika površine između konačnog ruba prometne čestice i zaštitnog koridora prikazanog ovim Planom pripaja se građevnoj čestici susjedne namjene (gospodarska, infrastrukturna, zaštitna zelena površina).

Ostalo

- 35 Plan, (ovaj) prostorni plan ili UPU** je Urbanistički plan zone gospodarske namjene na području Ivanić-Grad i Caginec (UPU 6).
- 36 Prostorni plan uređenja grada ili PPUG** je Prostorni plan uređenja grada Ivanić-Grad i njegove izmjene i dopune.
- 37 Grad** je Grad Ivanić-Grad;
- 38 Posebni propis** je važeći zakonski ili podzakonski propis kojim se regulira područje pojedine struke iz konteksta odredbi.
- 39 Tijelo i/ili osoba određena posebnim propisom** je tijelo državne uprave i/ili pravna osoba s javnim ovlastima određeni posebnim propisima, koji na temelju tih propisa sudjeluju svojim aktima, te posebnim uvjetima i potvrdama u postupcima građenja.
- 40 Posebni uvjeti** su uvjeti za građenje koje u slučaju propisanom posebnim propisom u svrhu provedbe tog propisa javnopravno tijelo utvrđuje u postupku koji je propisan Zakonom o gradnji, odnosno Zakonom o prostornom uređenju, osim uvjeta priključenja, uvjeta koji se utvrđuju u postupku procjene utjecaja na okoliš, postupku ocjene o potrebi procjene utjecaja na okoliš i u postupku ocjene prihvatljivosti zahvata na ekološku mrežu.

Članak 2.

- (1) Na građevnom području, odnosno u njegovoj neposrednoj blizini ne mogu se graditi građevine koje bi svojim postojanjem ili uporabom, posredno ili neposredno, ugrožavale život i rad ljudi u naselju, odnosno vrijednosti postojećeg okoliša naselja.

- (2) Postojeći prostori, čija namjena nije u skladu s UPU-om mogu se zadržati sve do trenutka privođenja prostora planiranoj namjeni, ali je ne smiju onemogućavati.
- (3) Poljoprivredno zemljište u području obuhvata UPU-a koje je UPU-om određeno za drugu namjenu, može se do prenamjene i dalje koristiti na dosadašnji način.
- (4) Unutar obuhvata plana, odgovarajućom odlukom predstavničkog tijela sukladno Zakonu o unapređenju poduzetničke infrastrukture, osnivaju se poduzetničke zone prema potrebama grada. Površina poduzetničke zone, popis svih parcela u obuhvatu zone i ostalo, definiraju se odlukom predstavničkog tijela.

Oblik i veličina građevne čestice

Članak 3.

- (1) Građevna čestica mora imati veličinu, površinu i oblik koji omogućava njeno funkcionalno i racionalno korištenje i gradnju u skladu s odredbama ovoga plana.
- (2) Građevna čestica mora se nalaziti na uređenom građevinskom zemljištu,. Pod uređenim zemljištem se podrazumijeva da se građevna čestica nalazi uz sagrađenu javnu prometnu površinu te sa mogućnošću priključenja na komunalnu infrastrukturu (vodoopskrba, plinoopskrba, elektroopskrba, telekomunikacijski priključci te odvodnja otpadnih voda).
- (3) Iznimno, građenje se može dopustiti i na neuređenom građevinskom zemljištu ukoliko su izdane građevinske dozvole za predmetnu prometnu i komunalnu infrastrukturu.

Smještaj građevina na građevnoj čestici

Članak 4.

- (1) Građevine treba graditi kao samostojeće građevine tj. građevine koje sa svih strana imaju neizgrađen prostor (vlastitu česticu ili javnu površinu). Iznimno, dozvoljen je poluugrađeni i/ili ugrađeni oblik gradnje u odnosu na građevine na istoj građevnoj čestici (građevni sklop).
- (2) Građevine koje će se graditi uz državnu, županijsku i lokalnu cestu ne smiju biti od nje udaljene manje od udaljenosti određene propisima o javnim cestama.
- (3) Udaljenost građevine od regulacijskog pravca mora biti najmanje 10 m. Kako bi se postigla ujednačena slika ulice preporučuje se da građevni pravac, gdje god je to moguće, bude od regulacijskog pravca udaljen 10 m.
- (4) Udaljenost građevine od međa susjednih građevnih čestica mora biti najmanje 5,0 m.

Smještaj montažno – demontažnih građevina na javnim i privatnim površinama

Članak 5.

- (1) Montažno-demontažne građevine koje se po svojoj namjeni postavljaju na javnu površinu (kiosci, autobusne čekaonice, tende i druge slične građevine) mogu se postavljati na temelju posebne odluke Grada Ivanić-Grada.
- (2) Osim navedenog, kiosci se mogu postaviti i unutar javnih i zelenih površina, te površina gospodarske namjene (I2, K1, K2, K3) uz javne prometnice.
- (3) Za montažno-demontažne građevine koje se postavljaju na javne i privatne površine unutar obuhvata Plana ne formiraju se građevne čestice, nego se postavljaju na građevnu česticu javne ili privatne površine.

- (4) U slučaju da se kiosk, autobusna čekaonica i sl. postavlja u dijelu javne prometnice potrebno je ostaviti slobodan prostor nogostupa za normalno odvijanje pješackog prometa u širini od najmanje 1,6 m.

Oblikovanje i veličina građevina

Članak 6.

- (1) Prilikom izgradnje građevine potrebno je koristiti materijale otporne na oborine i vatru.
- (2) Budući da se radi o potpuno novom gradskom predjelu i o potencijalno velikim volumenima (proizvodno-servisnih) građevina, arhitektonsko oblikovanje treba biti suvremeno. Preporučuje se jednostavni arhitektonski jezik, čistih volumena, jednostavne obrade ploha i suzdržanog kolorita.
- (3) Horizontalni i vertikalni gabariti građevina, oblikovanje pročelja i krovista te upotrijebljeni građevinski materijali moraju biti usklađeni s okolnim građevinama unutar jedne mikrozone (područja omeđenog prometnicama) te s ambijentalnim vrijednostima sredine.
- (4) Građevine koje se izgrađuju kao dvojne moraju s građevinom na koju su prislonjene činiti arhitektonsku cjelinu. Ovo se osobito odnosi na zajedničku visinu vijenca, zajednički građevni pravac te na usklađenje oblikovanja uličnog pročelja.
- (5) Krovovi mogu biti ravni, shed ili kosi. Na zgradama velike tlocrtne površine (iznad 1200 m²) treba izbjegavati kose krovove tradicionalnog nagiba – poželjni su ravni krovovi ili plitki kosi krovovi sakriveni nadozidom.
- (6) Ukoliko se krov izvodi kao kosi krovista zgrada mogu biti dvostrešna ili višestrešna, iznimno jednostrešna, nagiba od 30° do 45°. Ako je sljeme krova okomito na regulacijski pravac i ako je udaljenost zgrade prema susjednoj parceli manja od 3,00 metra, na krovnoj plohi prema susjednoj građevnoj parceli treba postaviti snjegobrane.
- (7) Nisu dozvoljene svijetle i reflektirajuće boje pokrova.

Ograde građevne čestice

Članak 7.

- (1) Ulična ograda podiže se iza regulacijskog pravca u odnosu na javnu prometnu površinu.
 - (2) Ulazna vrata na uličnoj ogradi moraju se otvarati na česticu, tako da ne ugrožavaju promet na javnoj površini.
-
- (1) Ograda koja se podiže prema ulici može biti najveće ukupne visine 1,8 m. Ograda u načelu treba biti izrađena od providnog materijala (žičana, drvena). Pune ograde (zidane ili betonske) dozvoljene su do najviše visine parapeta od 50 cm.
 - (2) Ograda prema susjednim parcelama treba biti najveće ukupne visine 1,8 m, izvedena kao providna i sa gusto zasađenom živicom s unutrašnje strane ograde. Preporuča se sadnja autohtonih svojta grmlja, primjerice: grab, tisa, kalina i dr.
 - (3) Iznimno, ograde mogu biti više ili izvedene kao pune (neprovidne) ograde u punoj visini kada je to nužno radi zaštite građevine ili načina njenog korištenja (npr. građevina posebne namjene).

Uređenje građevne čestice

Članak 8.

- (1) Na građevnoj čestici mogu se izvoditi popločenja, staze, parkirališta, manipulativne površine, interne prometne površine, tende, pergole, ograde, i slični uobičajeni elementi uređenja. Ove konstrukcije ne smiju biti više od 4,5 metara i moraju se odmaknuti minimalno 1,0 m od međe, osim ako je na toj međi izveden puni ogradni zid i ako krovna ploha nema pad prema susjednoj čestici.
- (2) Dio parcele između građevnog i regulacijskog pravca važno je promišljeno arhitektonski i perivojno oblikovati, a moguće ga je djelomice urediti i kao dodatno parkiralište za zaposlenike i goste.

Gradnja građevina i zaštita okoliša

Članak 9.

- (1) Prigodom planiranja, projektiranja i odabira pojedinih sadržaja i tehnologija moraju se osigurati propisane mjere i postupci iz zaštite okoliša i prirode (zaštita od buke, neugodnih mirisa, onečišćavanja zraka, zagađivanja podzemnih i površinskih voda i sl.), te isključiti one djelatnosti i tehnologije koje svojim postojanjem ili upotrebom, neposredno ili potencijalno, ugrožavaju život i rad ljudi, odnosno vrijednosti iznad dozvoljenih granica utvrđenih posebnim propisima zaštite okoliša u naselju.
- (2) Tijekom proizvodnog procesa ili uskladištenja sirovina, polugotovih ili gotovih proizvoda ne smiju se javljati štetni i opasni plinovi ili neke druge vrste nedozvoljenoga onečišćenja zraka, vode i tla. Ako dolazi do kontroliranog izljeva štetnih tvari, tada je potrebno provesti odgovarajuće filtriranje, taloženje ili pročišćavanje prije ispuštanja u okoliš. Ako postoji opasnost curenja u teren prilikom skladištenja na otvorenom, tada se za cijelu građevnu česticu treba provesti djelotvorna drenaža i odvodnja do posebne taložnice, a prije ispusta u javni sustav odvodnje.

1. UVJETI ODREĐIVANJA I RAZGRANIČAVANJA POVRŠINA JAVNIH I DRUGIH NAMJENA

Članak 10.

- (1) Ovim Planom određene su slijedeće osnovne namjene površina:

1. Gospodarska namjena:

- 1.1. Proizvodna - pretežito industrijska (I1)
- 1.2. Proizvodna - pretežito zanatska (I2)
- 1.3. Poslovna namjena – pretežito trgovačka (K2) i/ili komunalno-servisna (K3)

2. Zelene površine

- 2.1. Zaštitne zelene površine (Z)

3. Površine infrastrukturnih sustava (IS)

4. Površine s posebnim režimom korištenja (zaštitni koridori infrastrukturnih sustava)

- (2) Razmještaj i veličina te razgraničenje površina iz prethodnog stavka ovog članka prikazani su na kartografskom prikazu br. 1. *Korištenje i namjena prostora* u mj. 1:2000.

Uvjeti određivanja i razgraničavanja površina

Članak 11.

- (1) Područja pojedinih namjena prostora određene su temeljem:
1. odrednica PPUG Ivanić-Grada,
 2. ostalih podloga, projekata i druge stručne dokumentacije;
- (2) Površine prometne i infrastrukturne mreže određene su temeljem:
1. podataka o izvedenom stanju,
 2. odrednica PPUG Ivanić-Grada,
 3. podataka pribavljenih od tijela državne uprave i pravnih osoba s javnim ovlastima,
 4. ostalih podloga, projekata i druge stručne dokumentacije.

Članak 12.

- (1) Građevna čestica može se formirati od čestica ili dijelova čestica koje se nalaze u zonama različite namjene na kojoj je moguća izgradnja građevina. Građevnu česticu nije moguće formirati iz dijelova zona označenih kao javne ili zelene površine.
- (2) Ukoliko se građevna čestica formira na način da se njeni dijelovi nalaze na predjelima nekoliko različitih namjena i uvjeta gradnje, urbanističko-tehnički uvjeti određuju se prema uvjetima za pretežiti (najveći) dio građevne čestice. Iznimno, ukoliko je građevna čestica formirana na način da se jedan njezin dio nalazi u predjelu posebnog režima korištenja (koridori infrastrukturnih sustava) u obračun se može staviti i taj, negrađivi dio čestice.
- (3) Detaljno razgraničavanje između pojedinih namjena površina, granice kojeg se grafičkim prikazom ne mogu nedvojbeno utvrditi, odredit će se isčitavanjem plana u digitalnom obliku.

2. UVJETI SMJEŠTAJA GRAĐEVINA GOSPODARSKIH DJELATNOSTI

Proizvodna namjena – pretežito industrijska (I1)

Članak 13.

- (1) U predjelima **proizvodne namjene – pretežito industrijske (I1)** dozvoljena je gradnja sljedećih građevina:
1. industrijski, proizvodni i zanatski pogoni,
 2. istraživačko-proizvodni centri,
 3. komunalno-servisni pogoni,
- (2) skladišni prostori i logistički centri,
1. pogoni za preradu poljoprivrednih proizvoda, mlinovi, sušare i slično,
 2. kamionska parkirališta i terminali.
- (3) Nije dozvoljena izgradnja isključivo trgovačkih sadržaja. Mogući su trgovački sadržaji koji su vezani uz proizvodne pogone namijenjeni prodaji proizvodnog asortimana (tvorničke trgovine, trgovine uz zanatske pogone, prodajno-izložbeni saloni i sl.).
- (4) Ugostiteljski sadržaji dozvoljeni su kao dio sadržaja proizvodnog sklopa (kafeterija, kantina, restoran za zaposlene i sl.), a ne i kao jedini sadržaj.
- (5) Na jednoj građevnoj čestici moguća je izgradnja više građevina.

Uvjeti gradnje građevina u predjelima proizvodne – pretežito industrijske namjene (I1)

Članak 14.

Gradnja građevina u predjelima proizvodne – pretežito industrijske namjene (I1) moguća je pod sljedećim uvjetima:

1. Najmanja površina građevne čestice je 3.000 m². Manje građevne čestice mogu se spajati i formirati novu građevnu česticu.
2. Najveći koeficijent izgrađenosti građevinske čestice (k_{ig}) iznosi do 0,4.
3. Najmanji prirodni ozelenjeni (neizgrađen, nepopločan) teren je 25% građevne čestice.
4. Najmanje polovica parkovno oblikovane površine parcele mora biti zasađena visokim drvećem. Iznimno, ovaj postotak može biti manji na česticama kojima prolaze zaštitni koridori visokotlačnih plinovoda. Visoko drveće u pravilu treba posaditi i na rubovima prema susjednim parcelama.
5. Građevine moraju biti građene na samostojeći način u odnosu na građevine na susjednim građevnim česticama.
6. Mješoviti oblik gradnje (samostojeći, poluugrađeni, ugrađeni) mogući su u odnosu na građevine na istoj građevnoj čestici (građevni sklop).
7. Najmanja udaljenost građevine od susjednih čestica mora biti veća ili jednaka $h/2$ (gdje h označava ukupnu visinu građevine u metrima), ali ne manja od 5,0 m.
8. Visina građevina može biti najviše tri etaže (P+2). Najveća dopuštena ukupna visina građevine je 15 metara. Unutar naprijed ograničene visine, građevine se mogu realizirati sa podrumom, suterenom ili potkrovljem.; Iznimno, dijelovi građevine mogu biti i viši ukoliko je to potrebno zbog odvijanja tehnološkoga procesa (dimnjak, filter, kran, smještaj visokih strojeva i sl.).
9. Krovovi građevina mogu biti izvedeni kao ravni, shed ili kosi nagiba do 35°. Treba izbjegavati svijetle i reflektirajuće boje pokrova.
10. Utovar, istovar ili pretovar teretnih vozila može se obavljati samo na građevnoj parceli.
11. Idejnim rješenjem potrebno je utvrditi način osiguranja parkirališnih mjesta za osobna i dostavna vozila, sukladno posebnom normativu.
12. Prije priključivanja zgrada na infrastrukturne sustave treba od nadležnih komunalnih poduzeća dobiti suglasnost na potrebne kapacitete na temelju odgovarajuće tehničke dokumentacije.
13. Građevina proizvodne – pretežito industrijske namjene (I1) u koju je smješten pogon mora biti udaljena 200 metara od postojeće ili planirane zone stambene, mješovite ili javne i društvene namjene.

Proizvodna namjena – pretežito zanatska (I2)

Članak 15.

U predjelima **proizvodne namjene – pretežito zanatske (I2)** dozvoljena je gradnja sljedećih građevina:

1. obrtnički pogoni,
2. zanatski pogoni koji ne onečišćuju okoliš,
3. građevine za malo poduzetništvo,
4. skladišni prostori,
5. manji proizvodni pogoni
6. tehnološki parkovi i poduzetničko-poslovni centri,
7. kamionska i autobusna parkirališta,
8. poslovne, upravne, uredske, ugostiteljske i trgovačke građevine.

Uvjeti gradnje građevina u predjelima proizvodne – pretežito zanatske namjene (I2)

Članak 16.

Gradnja građevina u predjelima proizvodne – pretežito zanatske namjene moguća je pod sljedećim uvjetima:

1. Najmanja površina građevne čestice je 2.000 m². Manje građevne čestice mogu se spajati i formirati novu građevnu česticu.
2. Najveći koeficijent izgrađenosti građevinske čestice (k_{ig}) iznosi do 0,4.
3. Najmanji prirodni ozelenjeni teren je 30% građevne čestice.
4. Najmanje polovica parkovno oblikovane površine parcele mora biti zasađena visokim drvećem. Iznimno, ovaj postotak može biti manji na česticama kojima prolaze zaštitni koridori visokotlačnih plinovoda. Visoko drveće u pravilu treba posaditi i na rubovima prema susjednim parcelama.
5. Građevine moraju biti građene na samostojeći način u odnosu na građevine na susjednim građevnim česticama.
6. Mješoviti oblik gradnje (samostojeći, poluugrađeni, ugrađeni) mogući su u odnosu na građevine na istoj građevnoj čestici (građevni sklop).
7. Najmanja udaljenost građevine od susjednih čestica ukoliko se gradi na samostojeći način mora biti veća ili jednaka $h/2$ (gdje h označava ukupnu visinu građevine u metrima), ali ne manja od 5,0 m;
8. Visina građevina može biti najviše tri etaže (P+2). Najveća dopuštena ukupna visina građevine je 15 metara. Unutar naprijed ograničene visine, građevine se mogu realizirati sa podrumom, suterenom ili potkrovljem. Iznimno, dijelovi građevine mogu biti i viši ukoliko je to potrebno zbog odvijanja tehnološkoga procesa (dimnjak, filter, kran, smještaj visokih strojeva i sl.).
9. Krovovi mogu biti izvedeni kao ravni, shed ili kosi nagiba do 35°. Treba izbjegavati svijetle i reflektirajuće boje pokrova.
10. Utovar, istovar ili pretovar teretnih vozila može se obavljati samo na građevnoj parceli.
11. Idejnim rješenjem potrebno je utvrditi način osiguranja parkirališnih mjesta za osobna i dostavna vozila, sukladno posebnom normativu;
12. Prije priključivanja zgrada na infrastrukturne sustave treba od nadležnih komunalnih poduzeća dobiti suglasnost na potrebne kapacitete na temelju odgovarajuće tehničke dokumentacije.

Poslovna namjena (K)

Članak 17.

U predjelu **poslovne namjene (K2 –trgovačka i K3 – komunalno-servisna)** dozvoljena je gradnja sljedećih građevina:

1. poslovne građevine s uredskim prostorima,
2. trgovački, uslužni i ugostiteljski prostori,
3. robne kuće i veliki trgovački kompleksi,
4. komunalno-servisni i prateći skladišni i uredski prostori te proizvodni pogoni,
5. prometne građevine, javne garaže, autobusna i kamionska parkirališta,
6. benzinske postaje,
7. manji hotel ili motel (do 30 soba).

Uvjeti gradnje građevina u predjelima poslovne namjene (K)

Članak 18.

Gradnja građevina u predjelima poslovne namjene moguća je pod sljedećim uvjetima:

1. Najmanja površina građevne čestice je 2000 m². Manje građevne čestice mogu se spajati i formirati novu građevnu česticu. Iznimno, za izgradnju benzinskih postaja čestica može biti i manja od 2000 m².
2. Najveći koeficijent izgrađenosti građevinske čestice (k_{ig}) iznosi do 0,4.
3. Najmanji prirodni ozelenjeni teren je 25% građevne čestice.
4. Najmanje polovica parkovno oblikovane površine parcele mora biti zasađena visokim drvećem. Iznimno, ovaj postotak može biti manji na česticama kojima prolaze zaštitni koridori visokotlačnih plinovoda. Visoko drveće u pravilu treba posaditi i na rubovima prema susjednim parcelama.
5. Građevine moraju biti građene na samostojeći način.
6. Najmanja udaljenost građevine od susjednih čestica mora biti veća ili jednaka $h/2$ (gdje h označava ukupnu visinu građevine u metrima), ali ne manja od 5,0 m;
7. Visina građevina može biti najviše tri etaže (P+2). Najveća dopuštena ukupna visina građevine je 15 metara. Unutar naprijed ograničene visine, građevine se mogu realizirati sa podrumom, suterenom ili potkrovljem; .
8. Poželjna je izvedba građevina ili sklopova građevina kojima će se pažljivim kombiniranjem izgrađenog i neizgrađenog dijela, tretmanom neizgrađenog dijela (prolazi, trgovi, perivojni trgovi) i ponudom sadržaja u prizemlju (trgovački, ugostiteljski) stvoriti prostori i sadržaji povećanog urbaniteta i sadržaja za zaposlenike i posjetitelje cjelokupnog gospodarskog predjela.
9. Preporučljiva je izgradnja bez ograda ili takva koncepcija ograda kojima će se omogućiti cjelovito korištenje prostora, slobodan pristup na prostore javnog korištenja i međusobna povezanost prostora javnog korištenja na susjednim parcelama u većem dijelu dana. Ukoliko je zbog namjene građevine ograda nužna ona može biti najviše visine 1,5m i po mogućnosti treba biti providna.
10. Krovovi mogu biti izvedeni kao ravni ili kosi nagiba do 35°. Treba izbjegavati svijetle i reflektirajuće boje pokrova.
11. Idejnim rješenjem potrebno je utvrditi način osiguranja parkirališnih mjesta za osobna i dostavna vozila, sukladno posebnom normativu;
12. Prije priključivanja zgrada na infrastrukturne sustave treba od nadležnih komunalnih poduzeća dobiti suglasnost na potrebne kapacitete na temelju odgovarajuće tehničke dokumentacije.

Javne zelene površine (Z)

Članak 19.

- (1) Ovim Planom zelene površine određene su za korištenje kao zaštitne zelene površine (Z).
- (2) Zaštitne zelene površine (Z) oblikovane su radi potrebe zaštite okoliša (zaštita od buke, zaštita zraka i druge zaštitne zone) te zaštite vizura sa važnijih prometnica.
- (3) Na prostorima zaštitnih zelenih površina nije dozvoljena gradnja građevina. Moguća je izgradnja pješačkih i biciklističkih staza i odmorišta.
- (4) Dijelovi površina određenih za drugu osnovnu namjenu mogu se uređivati kao parkovne i zelene površine.

3. UVJETI UREĐENJA ODNOSNO GRADNJE, REKONSTRUKCIJE I OPREMANJA PROMETNE, ELEKTRONIČKIH KOMUNIKACIJA I KOMUNALNE MREŽE S PRIPADAJUĆIM OBJEKTIMA I POVRŠINAMA

Članak 20.

- (1) Pri projektiranju i izvođenju građevina i uređaja javne i komunalne infrastrukture potrebno se pridržavati posebnih propisa, kao i propisanih udaljenosti od ostalih infrastrukturnih objekata i uređaja te pribaviti suglasnosti tijela ili osoba određenih posebnim propisima.
- (2) Trase i lokacije građevina javne i komunalne infrastrukture u grafičkom dijelu UPU-a usmjeravajućeg su značenja i dozvoljene su odgovarajuće prostorne prilagodbe koje ne odstupaju od koncepcije rješenja.

Površine infrastrukturnih sustava (IS)

Članak 21.

- (1) Na prostoru obuhvata UPU-a definirane su ili rezervirane površine, koridori i lokacije za površine javnih i komunalnih infrastrukturnih sustava. Infrastrukturni sustavi razvijati će se temeljem zasebnih koncepcijskih rješenja koja su sastavni dio UPU-a.
- (2) Površine infrastrukturnih sustava su površine na kojima se mogu graditi komunalne građevine te uređaji i građevine infrastrukture na posebnim prostorima i građevnim česticama te linijske i površinske građevine za promet.
- (3) Vođenje infrastrukture treba planirati tako da se prvenstveno koriste postojeći pojasevi i ustrojavaju zajednički za više vodova te da ne razaraju cjelovitost prirodnih i stvorenih tvorevina.
- (4) Na površinama predviđenima za gradnju građevina infrastrukture na posebnim prostorima mogu se graditi komunalne i infrastrukturne građevine i uređaji svih vrsta.
- (5) Površine infrastrukturnih sustava mogu se uređivati i unutar prostora određenih za druge pretežite namjene.

Članak 22.

- (1) Sve javne prometne površine unutar obuhvata Plana, na koje postoji neposredan pristup s građevnih čestica, moraju se projektirati, graditi i uređivati na način da se omogući vođenje komunalne infrastrukture (vodovod, odvodnja, plinska, elektroenergetska i telekomunikacijska mreža).
- (2) Prilaz sa građevne čestice na javnu prometnu površinu treba odrediti tako da se ne ugrožava javni promet.
- (3) Građevine koje će se graditi uz razvrstanu javnu cestu ne smiju biti od nje udaljene manje od udaljenosti određene posebnim propisima o javnim cestama, odnosno posebnim uvjetima priključenja od tijela ili pravne osobe koja prema posebnim propisima tim cestama upravlja.
- (4) Priključivanje građevina na komunalnu infrastrukturu obavlja se na način propisan od nadležnog distributera.

Članak 23.

- (1) Građevne čestice građevina infrastrukturnih sustava (mjerno-redukcijske stanice i slično) mogu imati minimalnu površinu jednaku tlocrtnoj veličini građevine.

- (2) Veličina građevne čestice za trafostanicu određuje se u skladu s tipom trafostanice, uz uvjet da udaljenost trafostanice od granica susjednih čestica bude minimalno 1 m.
- (3) Ukoliko se građevine iz stavka 1. ovog članka postavljaju na javnu površinu ili na građevnu česticu neke druge građevine, ne mora se formirati posebna građevna čestica.

3.1. PROMETNI SUSTAV

3.1.1. UVJETI GRADNJE PROMETNE CESTOVNE I ULIČNE MREŽE

Članak 24.

- (1) Ovim Planom određen je sustav i hijerarhija ulične i prometne mreže te su u skladu s time osigurane širine planskih koridora prometnica, odnosno javnih ulica.
- (2) Područjem obuhvata prolazi jedna razvrstana javna cesta (D43 Đurđevac (D2) – Bjelovar – Čazma – čvor Ivanić Grad (A3)). Koridor postojeće prometnice iznosi 2x25 m, a za novi (alternativni) koridor na potezu Ivanić Grad – Šumećani koridor iznosi 2x50 m.
- (3) Izmjena posebnog propisa o razvrstavanju javnih cesta, odnosno promjena kategorije i razine opremljenosti cesta ne smatra se izmjenom Plana.

Širine planskih koridora cestovne i ulične mreže

Članak 25.

- (1) Prometnice osnovne ulične mreže prikazane su na kartografskom prikazu 2.A. Prometna i ulična mreža i definirane su osim i planskim koridorima i zaštitnim koridorima prometnice koji su prikazani na grafičkom prilogu u obliku karakterističnog poprečnog profila prometnice.
- (2) Planski zaštitni koridor iz prethodnog stavka je za planirane prometnice najveća moguća širina zauzetog zemljišta za potrebe formiranja prometnice, odnosno do definiranja građevinske čestice prometnice koja može biti uža od planskog zaštitnog koridora prometnice. U tom slučaju se regulacijska linija utvrđuje kao linija konačno projektiranog poprečnog profila prometnice.
- (3) Kod izdavanja lokacijskih dozvola za građenje građevina i komunalnih instalacija na javnoj cesti ili unutar zaštitnog pojasa javne ceste treba zatražiti posebne uvjete od tijela ili pravne osobe određene posebnim propisima o javnim cestama.
- (4) Kod projektiranja, je potrebno primijeniti važeće propise Zakona o sigurnosti prometa na cestama (NN 67/08, 48/10, 74/11, 80/13, 158/13, 92/14, 64/15, 108/17 i 70/19) i podzakonskih akata koji reguliraju područja sigurnosti cestovnog prometa.
- (5) Ukoliko se određenim projektom mijenja postojeća regulacija prometa, potrebno je da prometni projekt novog uređenja prometa na određenoj prometnici dostavi na prethodnu suglasnost Policijskoj upravi zagrebačkoj, temeljem odredbi Zakona o sigurnosti prometa na cestama.

Članak 26.

- (1) Najmanja širina kolnika za javne ceste unutar obuhvata plana mora biti 7 m.
- (2) Zbog očekivanog većeg obima prometa teretnih motornih vozila najmanja širina kolnika za glavne ulice je 7 m.

- (3) Profili svih javnih prometnica na području obuhvata Plana prikazani su na kartografskom prikazu 2.A Prometna i ulična mreža. Iznimno je moguće izvesti i uži cestovni/ulični profil u odnosu na ovim Planom planirani pojas ukoliko se za to pokaže potreba (zbog prostornih ograničenja, postojećih infrastrukturnih vodova, posebnih uvjeta tijela ili pravnih osoba određenih posebnim propisima).
- (4) Uži ulični profil od onog određenog na kartografskom prikazu 2.A moguće je izvesti i na način da se umjesto obostrano planiranih biciklističkih i pješačkih staza projektira minimalno jednostrana pješačka i biciklistička staza.
- (5) Od planom definiranih trasa prometnica može se odstupiti po horizontalnoj i vertikalnoj osi, ako se idejnim projektom prometnice ustanovi potreba prilagođavanja trase tehničkim i prostornim uvjetima ili posebnim uvjetima tijela ili pravne osobe određene posebnim propisima. Osnovna funkcionalna mreža prometnica unutar obuhvata Plana ne smije se mijenjati.
- (6) Unutar zaštitnog koridora prometnih površina utvrđenih Planom grade se kolne, biciklističke i pješačke površine, autobusna stajališta, zaštitno zelenilo, nožice nasipa i sl., ovisno o prostornim mogućnostima.
- (7) Sve prometne površine trebaju biti izvedene u skladu s posebnim propisima, bez arhitektonskih barijera, tako da na njima nema zapreka za kretanje niti jedne kategorije stanovništva.
- (8) Ovim planom se omogućuje gradnja sekundarnih prometnica čiji koridori nisu prikazani na grafičkom dijelu plana. Minimalna širina sekundarnih prometnica je 15 metara, a ostali parametri za izgradnju ovih sekundarnih prometnica utvrđuju se lokacijskom dozvolom.

Članak 27.

- (1) Na raskrižjima prometnica potrebno je osigurati dovoljno mjesta kako bi se moglo izvesti kvalitetno tehničko rješenje raskrižja s eventualnim prometnim trakama za skretanje i unutarnjim radijusima.
- (2) Na raskrižjima i drugim mjestima gdje je predviđen prijelaz preko kolnika za pješake, bicikliste i osobe s teškoćama u kretanju, moraju se ugraditi spuštene rubnjaci.
- (3) Sve prometne površine moraju se graditi i opremiti sukladno posebnim propisima određenim prometno - tehničkim uvjetima koji se odnose na formiranje raskrižja, prilaza raskrižju, autobusnih ugibališta, posebnih traka za javni prijevoz, signalizaciju i dr.

Članak 28.

- (1) Uz glavne je prometnice predviđen zeleni pojas. Radi postizanja bolje slike ulice u ovom pojasu treba zasaditi drvorede.
- (2) Planom se preporuča sadnja visokog zelenila unutar gospodarske namjene, uz trase prometnica, u širini od 3,0 do 5,0 m uz postojeću državnu cestu DC 43 te prometnice planirane kroz gospodarski dio područja radi formiranja zelene slike ulice i naselja.

Površine za kretanje pješaka

Članak 29.

- (1) Uređenje pločnika za kretanje pješaka – nogostupa - predviđa se uz kolnike u širini koja ovisi o pretpostavljenom broju korisnika. Širine planiranih nogostupa prikazane su i utvrđene poprečnim profilima na kartografskom prikazu 2.A Prometna i ulična mreža.

- (2) Površine za kretanje pješaka mogu se graditi i uređivati i kao pješačke staze (prečaci, pješački putevi, staze, šetnice) i između usporednih ulica. Najmanja širina pješačke staze iznosi 1,5 m.
- (3) Pješačke staze moraju se izvesti kao ravne ili sa blagim rampama koje omogućuju kretanje osoba s invaliditetom i smanjenom pokretljivošću prema posebnim propisima. Na raskrižjima i drugim mjestima gdje je predviđen prijelaz preko kolnika moraju se ugraditi spuštene rubnjaci.

Biciklističke staze

Članak 30.

- (1) Unutar koridora prometnice mogu se graditi i uređivati biciklističke staze i trake i to:
 1. odvojeno od kolnika u drugoj razini,
 2. kao fizički odvojeni dio kolnika i
 3. prometnim znakom odvojeni dio kolnika.
- (2) Biciklističke staze grade se i uređuju na potezima označenima na kartografskom prikazu br. 2.A Prometna i ulična mreža. Na ovom prikazu definirana je i širina planiranih biciklističkih staza.
- (3) Biciklističke staze mogu se graditi i uređivati i na drugim površinama. Najmanja širina biciklističke staze ili trake za jedan smjer vožnje je 1,0 m, a za dvosmjerni promet 2,00 m. Ako je biciklistička staza ili traka neposredno uz kolnik, dodaje se zaštitna širina od 0,50 m. Uzdužni nagib biciklističke staze ili trake u pravilu ne smije biti veći od 8%.
- (4) Na prolazu biciklističke staze uz stajališta javnog prijevoza ne smije se prekidati biciklistička staza niti sužavati prostor za čekanje putnika.

Javni prijevoz putnika

Članak 31.

- (1) Predviđa se korištenje javnih cesta i ulica za javni autobusni prijevoz. Autobusna stajališta moguće je smještavati unutar koridora prometnica i ulica u skladu s posebnim propisom.
- (2) Na stajalištima javnog prijevoza obavezna je postava nadstrešnica za zaklon putnika.
- (3) Stajališta javnog prijevoza moraju biti izvedena bez arhitektonskih barijera kako bi se omogućilo korištenje osobama sa teškoćama u kretanju. Visinu ulaznih perona treba prilagoditi vozilima kako bi se ulaz sa perona u vozilo ostvario bez većih visinskih razlika.

Javna parkirališta i garaže

Članak 32.

- (1) Gradnja parkirališta i garaža na području obuhvata određena je namjenom i veličinom građevina.
- (2) Smještaj potrebnog broja parkirališno-garažnih mjesta potrebno je predvidjeti na građevnoj čestici građevine.
- (3) Normativi za proračun potrebnog broja parkirališno-garažnih mjesta su sljedeći:

Namjena prostora	Jedinica za izračun	Broj parkirnih mjesta
Industrija i skladišta	1000 m ² GBP	10
Servisi, obrti	1000 m ² GBP	10

Poslovni sadržaji (uredi i sl.)	1000 m ² GBP	15
Trgovački sadržaji	1000 m ² GBP	20
Restorani i kavane	1000 m ² GBP	20

- (4) U bruto izgrađenu površinu za izračun PGM-a ne uračunavaju se garaže i jednonamjenska skloništa.
- (5) Na javnim parkiralištima najmanje 5% od ukupnog broja parkirališnih mjesta mora biti uređeno za parkiranje vozila osoba s invaliditetom i smanjenom pokretljivošću, a na parkiralištima s manje od 20 PM najmanje 1 PM mora biti uređeno za parkiranje vozila osoba s invaliditetom i smanjenom pokretljivošću.
- (6) Ukoliko se na građevnoj čestici gradi parkiralište za više od 25 PM tada uz rub površine za parkiranje prema ulici treba zasaditi živicu visine 1 m. Poželjna je i sadnja drveća u kombinaciji sa mjestima za parkiranje.

Članak 33.

- (1) Kamionska i autobusna parkirališta i garaže moguće je graditi kao osnovne građevine na izdvojenoj građevnoj čestici pod sljedećim uvjetima:
- (2) Za izgradnju parkirališta:
 - k_{ig} je 0,9.
 - parkiralište treba biti ograđeno, uz ogradu treba posaditi živicu visine 1,20 m, a s unutrašnje strane ograde obavezan je drvoređ.
 - dozvoljena je izgradnja nadstrešnica koje mogu zauzimati najviše 40% površine građevne čestice; najveća dopuštena visina nadstrešnice je 5,5 m.
- (3) Za izgradnju garaže:
 - vrijede uvjeti izgradnje građevina kao za osnovne građevine unutar površine pretežite namjene gdje se grade.
 - ukoliko je dio čestice uređen kao otvoreno parkiralište obavezna je sadnja živice i drvoreda na rubovima kao za parkirališta.

3.1.2. ŽELJEZNIČKI PROMET

Članak 34.

- (1) Područjem obuhvata Plana prolazi željeznička pruga od značaja za međunarodni promet (željeznička pruga X. paneuropskog koridora) M103 (MG 2.1) Dugo Selo – Novska.
- (2) PPUG-om je planirana izgradnja nadvožnjaka i spojne ceste kako je prikazano na kartografskom prikazu 2.A. Prometna i ulična mreža.

3.2. UVJETI GRADNJE ELEKTRONIČKE KOMUNIKACIJSKE MREŽE

Članak 35.

- (1) Postojeće i planirane građevine i elektroničke komunikacijske mreže prikazane su na kartografskom prikazu 2.B. Elektroničke komunikacije.

- (2) Način gradnje elektroničke komunikacijske mreže prikazan je idejnim rješenjem elektroničke komunikacijske mreže. Pri izradi projekata za pojedine segmente elektroničke komunikacijske mreže unutar obuhvaćenog područja može doći do manjih odstupanja u tehničkom rješenju u odnosu na predloženo rješenje, ali bez promjene globalne koncepcije. Na promijenjena rješenja potrebno je prikupiti suglasnost od nadležne pravne osobe s javnim ovlastima.
- (3) Planom nije predviđena obveza gradnje pošte na području Plana. Nove zgrade pošte (ukoliko se ukaže potreba) mogu se graditi u predjelima poslovne namjene (K2, K3) te proizvodne – pretežito zanatske namjene (I2) prema uvjetima za izgradnju koji su za te predjele utvrđeni ovim Planom.

Uvjeti za gradnju TK mreže po javnim površinama (glavne trase)

Članak 36.

- (1) Za izgradnju distributivne telekomunikacijske kabelaške kanalizacije (DTK) koriste se cijevi PVC Ø110, PHD Ø75 i PHD Ø50. Za odvajanje, ulazak TK mreže u građevine te skretanja, koriste se montažni HT zdenci tipa D1, D2 i D3 ili drugi zdenci koji zadovoljavaju važeće norme.
- (2) Dimenzije rova za polaganje cijevi DTK u pješačkoj stazi ili travnatoj površini iznose prosječno 0,4x0,8m.
- (3) Dimenzije rova za polaganje cijevi DTK preko kolnika iznose prosječno 0,4x1,2m. Za odvajanje DTK preko kolnika se koriste HT zdenci s nastavkom (D1E, D2E, D3E) ili drugi koji zadovoljavaju važeće norme.

Uvjeti za priključke građevina na javnu TK mrežu

Članak 37.

- (1) U postupku izdavanja rješenja o uvjetima građenja ili građevne dozvole potrebno je uvjetovati izgradnju priključne distributivne telekomunikacijske kanalizacije (DTK) od građevine do granice vlasništva zemljišta na kojem se građevina gradi a prema uvjetima telekomunikacijskog operatora, odnosno organizacije koja je nadležna za građenje, održavanje i eksploatiranje DTK mreže. Do svake građevine treba predvidjeti polaganje najmanje dvije cijevi najmanjeg promjera Ø 50mm.
- (2) U blizini telekomunikacijskih građevina, opreme i spojnog puta ne smiju se izvoditi radovi ili podizati nove građevine koje bi ih mogle oštetiti ili ometati njihov rad. Ukoliko je potrebno izvesti određene radove ili podignuti novu građevinu, sukladno posebnim propisima potrebno je pribaviti suglasnost vlasnika telekomunikacijskog voda, opreme i spojnog puta radi poduzimanja mjera zaštite i osiguranja njihova nesmetanog rada.
- (3) Za svaku građevinu na svojoj građevnoj parceli potrebno je izgraditi distributivnu telekomunikacijsku kabelašku kanalizaciju (DTK) za priključenje građevine na telekomunikacijsku mrežu.

Uvjeti za smještaj elemenata elektroničke komunikacijske mreže na javnim površinama

Članak 38.

- (1) Pojedini elementi elektroničke komunikacijske mreže (primjerice javne telefonske govornice, ormari (kabineti) za smještaj UPS-a, kabelski izvodi, montažni kabelski zdenci i sl.) mogu se postavljati na javne površine.
- (2) Prilikom postavljanja opreme na javne površine ne smiju se smanjivati širine biciklističkih i pješačkih staza ispod najmanje dopuštenih dimenzija.

POKRETNE MREŽE

Članak 39.

- (1) Koncesionari na području mobilnih komunikacijskih mreža za svoje potrebe izgrađuju infrastrukturu pokretnih telekomunikacijskih mreža.
- (2) Zbog potrebe izgradnje i nadogradnje infrastrukture pokretnih telekomunikacijskih mreža, grade se građevine telekomunikacijske infrastrukture uz poštivanje uvjeta građenja, posebnih propisa i normi za takve vrste građevina. Točne lokacije građevina telekomunikacijske infrastrukture u pokretnoj mreži ne određuju se u grafičkom dijelu plana.
- (3) Telekomunikacijski antenski sustavi u pokretnoj mreži mogu se graditi kao krovni prihvat, krovni stupovi te samostojeći stupovi.
- (4) Najveća visina krovnih prihvata je 5m iznad sljemena krova (ili plohe ravnog krova).
- (5) U slučaju izgradnje novog antenskog stupa u prostoru koji nije pokriven radiodifuznom uslugom drugih operatera pomoću legalno postavljenih antenskih stupova novi stup mora imati tehničke karakteristike za prihvati više korisnika sukladno tipskim projektima Hrvatske agencije za telekomunikacije.
- (6) Ukoliko u blizini planirane lokacije već postoji izgrađen krovni ili samostojeći stup drugog operatera koji zadovoljava tehničke uvjete za postavu dodatne opreme izgradnja novog stupa nije dozvoljena.

KABELSKA KANALIZACIJA

Članak 39a.

- (1) Planom se omogućava izgradnja kabelske kanalizacije sukladno odredbama ovog Plana i važećih zakonskih propisa.
- (2) Kabelska kanalizacija se postavlja u zonama javnih i prometnih (pješačke staze i ostalo) te zelenih površina. Iznimno je moguće, radi bitnog skraćivanja dužine trase, graditi međunarodne i magistralne koridore izvan koridora prometnog sustava i javnih površina, vodeći računa o pravu vlasništva.
- (3) Mjesta konekcije kabelske kanalizacije na postojeću elektroničku komunikacijsku mrežu određuju se temeljem projektne dokumentacije za gradnju kabelske kanalizacije u skladu s posebnim uvjetima nadležnih službi.
- (4) Uz trase kabelske kanalizacije moguća je postava eventualno potrebnih nadzemnih građevina (vanjski kabinet – ormarić) za smještaj elektroničke komunikacijske opreme.

Navedena građevina se temeljem projektne dokumentacije za gradnju kabelske kanalizacije, gradi na javnim ili privatnim površinama na način da se osnovno korištenje ne ometa i vodeći računa o pravu vlasništva.

3.3. UVJETI GRADNJE KOMUNALNE INFRASTRUKTURNE MREŽE

Članak 40.

- (1) Izgradnja građevina i uređaja komunalne infrastrukturne mreže mora biti u skladu s posebnim propisima te općim i posebnim uvjetima za ove vrste građevina.
- (2) Trase komunalne infrastrukture označene na kartografskim prikazima Plana predstavljaju samo obvezu izgradnje i imaju orijentacijski karakter, dok se točan položaj trasa infrastrukturnih vodova unutar prometnog koridora određuje projektnom dokumentacijom prilagođenom vlasničkim i terenskim uvjetima te usklađenim sa drugim infrastrukturnim sustavima i posebnim uvjetima ostalih korisnika prostora. Na promijenjena rješenja potrebno je prikupiti suglasnost od nadležne pravne osobe s javnim ovlastima.
- (3) Iznimno je moguće infrastrukturnu mrežu polagati i na površinama svih ostalih namjena utvrđenih Planom, uz suglasnost vlasnika čestica te pod uvjetom da se do tih instalacija osigura neometan pristup za slučaj popravaka ili zamjena.

ENERGETSKI SUSTAV

Članak 41.

- (1) Ovim UPU-om određene su površine i koridori za razvod energetskeg sustava koji se sastoji od
 1. plinoopskrbe,
 2. elektroopskrbe.
- (2) Postojeće i planirane građevine i mreže energetskeg sustava prikazane su na kartografskom prikazu 2.C. Energetski sustavi.

Plinoopskrba

Proizvodnja i cijevni transport nafte i plina

Članak 42.

- (1) Unutar područja obuhvaćenog Planom nalaze se dijelovi eksploatacijskih polja ugljikovodika (EPU) Kloštar i Ivanić. Za izgradnju građevina koje se nalaze unutar područja eksploatacijskog polja u postupku ishođenja uvjeta za građenje potrebno je zatražiti i posebne uvjete od INA, d.d. SD Istraživanje i proizvodnja nafte i plina.
- (2) Područjem UPU-a prolaze:
 1. kaptažni plinovod DN 300 Ivanić – Žutica,
 2. visokotlačni plinovod DN 150 Ivanić – Žutica,
 3. visokotlačni plinovod DN 300 Ivanić – Žutica,
 4. kondenzatovod DN 100 Ivanić – Žutica,
 5. visokotlačni cjevovod DN 200 od 200 bara za EOR projekt,
 6. visokotlačni plinovod DN 200 Ivanić – Stružec,
 7. visokotlačni magistralni plinovod Ivanić-Kutina DN 500/50,
 8. visokotlačni magistralni plinovod Ivanić-Kutina DN 350/50.

- (3) Zaštitni pojasevi visokotlačnih plinovoda i cjevovoda ucrtani su u grafičkom dijelu plana u širini od 2x20 metara te 2x30 metara za magistralne plinovode. U zaštitnom pojasu visokotlačnih cjevovoda:
1. zabranjeno je graditi zgrade namijenjene boravku ljudi;
 2. vanjski rub ceste kod paralelnog vođenja mora biti udaljen minimalno 10 m od plinovoda;
 3. na mjestu križanja ceste, odnosno instalacija sa ovim plinovodom kut između osi cjevovoda mora biti između 90° i 60°;
 4. na mjestu križanja sve instalacije (TK, NN, vodovod i kanalizaciju) obavezno položiti ispod visokotlačnog plinovoda, a međusobni razmak iznosi minimalno 0,5 m s postavljenom trakom upozorenja,
 5. kod paralelnog vođenja instalacija minimalna udaljenost od visokotlačnog plinovoda iznosi 5 m.
- (4) Područje unutar zaštitnog koridora cjevovoda jest prostor ograničenog režima korištenja. Za čestice u koridoru plinovoda pri ishodu rješenja o uvjetima građenja ili građevne dozvole, investitor je dužan ishoditi posebne uvjete nadležne pravne osobe.
- (5) Izgradnja novih magistralnih plinovoda dozvoljena je samo u zajedničkom koridoru s postojećim plinovodima.

Lokalna mreža plinoopskrbe

Članak 43.

- (1) Neposredno uz granicu obuhvata, na jugozapadnom dijelu, prolazi magistralni čelični plinovod profila 250 mm kojim upravlja Ivaplin d.o.o. Ivanić-Grad.
- (2) Planom se planira plinifikacija cjelokupnog područja obuhvata prirodnim plinom putem niskotlačne plinske mreže. Određene su površine i koridori za srednjetačne plinovode, a građenje i uređenje mjerno-redukcijskih stanica (MRS) će se definirati sukladno pravilima struke i prema uvjetima lokalnog distributera plina.
- (3) Izvođenje potrebnih plinskih podstanica i cjevovoda utvrđenih ovim Planom treba izvoditi u skladu s posebnim propisima za transport plina uz obvezno ishodu potrebnih suglasnosti na prijedlog trase/lokacije.
- (4) UPU-om planirana plinsko distributivna mreža sastoji se iz srednjetačnog razvodnog plinovoda 3,0 bara - služi za transport plina od MRS-e ili do potrošača.
- (5) Plinovode treba izvoditi na sigurnosnim udaljenostima i dubinama u skladu s propisima i uvjetima lokalnog distributera. Predložene trase plinovoda osiguravaju minimalnu sigurnosnu udaljenost od zgrada 1,0 m za niskotlačne plinovode, a od drugih vodova komunalne infrastrukture 1,0 m, u skladu s posebnim propisima.
- (6) U pojasu širokom 2,0 m od osi razvodnog plinovoda zabranjena je sadnja višegodišnjeg drvenog raslinja.

Elektroopskrba

Građevine za opskrbu električnom energijom

Članak 44.

- (1) Opskrba električnom energijom osigurati će se odgovarajućim korištenjem prostora i određivanjem prostora, trasa i koridora za gradnju trafostanica i mreže koja se napaja iz elektroenergetskog sustava te prijenosnih elektroenergetskih uređaja i mreže viših naponskih razina.
- (2) Postojeće i planirane građevine i mreže sustava elektroopskrbe prikazane su na kartografskom prikazu 2.C. Energetski sustavi.

Članak 45.

- (1) Planirane trafostanice graditi će se u skladu s aktom uređenja prostora i posebnim uvjetima drugih pravnih osoba s javnim ovlastima, na način koji će zahtijevati dinamika izvođenja planirane nove elektroopskrbe mreže te rekonstrukcija postojeće.
- (2) Uvjeti gradnje novih transformatorskih stanica 10(20)/0,4 kV:
 1. približno svakih 500 m predviđena je načelna lokacija za trafostanicu koju je moguće pomicati unutar radijusa od 300 m, a konačna lokacija se određuje temeljem konkretnog zahtjeva za priključkom,
 2. uz velikog potrošača moguće je planirati dodatnu lokaciju za trafostanicu čija pozicija načelno nije određena ovim Planom,
 3. veličina građevne čestice za trafostanicu određuje se u skladu s tipom trafostanice, uz uvjet da udaljenost trafostanice od granica susjednih čestica bude minimalno 1 m,
 4. trafostanicu je moguće graditi na javnoj površini ili čestici druge namjene i bez formiranja posebne građevne čestice,
 5. trafostanice se grade kao samostojeći tipski objekti,
 6. trafostanice je iznimno moguće graditi u sklopu postojećih i planiranih građevina koje nisu namijenjene stanovanju,
 7. trase priključnih kabela 10(20) kV određuju se projektnom dokumentacijom,
 8. gdje god je to moguće, priključni kabeli 10(20) kV vode se po javnim površinama.
- (3) Podzemne kableske vodove moguće je polagati u zajednički kanal u zelenom pojasu gradskih ulica.

Članak 46.

- (1) Pri projektiranju i izvođenju elektroenergetskih objekata i uređaja treba se obavezno pridržavati svih tehničkih propisa, propisanih udaljenosti od ostalih infrastrukturnih objekata, te pribaviti suglasnost ostalih korisnika infrastrukturnih koridora.
- (2) Javna rasvjeta na području obuhvata UPU-a izvoditi će se u skladu s idejnim rješenjima ulica i posebnim idejnim rješenjima.
- (3) Građevine se priključuju na niskonaponsku mrežu podzemnim kablom, odnosno prema uvjetima distributera.
- (4) Tijelo koje vodi upravni postupak izdavanja dozvola za zahvat u prostoru (provođenje dokumenata prostornog uređenja) i dozvola za gradnju građevina u zaštitnom koridoru dalekovoda ili prostoru u okruženju transformatorske stanice dužno je zatražiti posebne uvjete gradnje od nadležnog elektroprivrednog poduzeća/tvrtke (operator prijenosnog sustava ili operator distribucijskog sustava) u čijoj se nadležnosti nalazi postojeći ili planirani dalekovod/kabel ili transformatorska stanica

Članak 47.

- (1) Za srednjenaponsku i niskonaponsku mrežu određeni su slijedeći zaštitni koridori:
1. pojas od 3 m za nepristupačne dijelove građevine (krov, dimnjak i sl.)
 2. pojas od 4 m za pristupačne dijelove građevine (terasa, skela i sl.)
 3. pojas od 1 m za podzemne dijelove građevine.
 4. pojas od 3 m od temelja trafostanice.
 5. 10 kV – postojeća trasa – 10 m (5+5)
 6. 10 kV – planirana trasa – 20 m (10+10)
- (2) U zaštitnim koridorima elektroenergetskih vodova iz prethodnog stavka iznimno je dozvoljeno građenje uz poštivanje pravilnika o tehničkim normativima za izgradnju nadzemnih elektroenergetskih vodova nazivnog napona 1kV do 400 kV te uz suglasnost nadležne službe (Elektra Križ). Suglasnost i posebne uvjete građenja daje nadležna služba (Elektra Križ) temeljem idejnog projekta planiranog zahvata.

Obnovljivi izvori energije

Članak 47a.

- (1) Planom se omogućava postavljanje solarnih i fotonaponskih panela za vlastite elektroenergetske potrebe na građevinskim česticama neovisno o namjeni (osim na prometnim i javnim zelenim površinama) sukladno posebnim propisima.
- (2) Proizvedena električna energija može se koristiti za vlastite elektroenergetske potrebe, a višak ili ukupna proizvedena električna energija bi se predavala u elektrodistribucijski sustav. Za omogućavanje preuzimanja viška ili ukupne proizvedene električne energije u distribucijski sustav omogućava se izgradnja elektroenergetskih postrojenja (trafostanica ili rasklopišta), veličine i snage potrebne za prihvrat viška ili cjelokupno proizvedene električne energije, kao i priključnih vodova za njihovo povezivanje sa postojećom elektroenergetskom mrežom.
- (3) Postrojenja za proizvodnju električne energije i/ili toplinske energije koja se koristi za vlastite potrebe, a koje kao resurs koriste obnovljive izvore energije mogu se graditi na građevinskim česticama i građevinama svih namjena (osim prometnih i javnih zelenih površina) sukladno posebnim propisima.
- (4) Solarni i fotonaponski paneli mogu se postaviti na tlo, krovne površine i pročelja zgrada. Ako se solarni i fotonaponski paneli postavljaju na tlo njihova površina ulazi u obračun koeficijenta izgrađenosti građevinske čestice.
- (5) Točno definiranje trase i tehničkih obilježja priključnog dalekovoda/kabela i rasklopišta-trafostanice u sklopu prostora proizvođača iz obnovljivog izvora energije i kogeneracije bit će ostvarivo samo u pokrenutom upravnom postupku ishoda lokacijske dozvole, po dobivenim pozitivnim uvjetima od strane ovlaštenog elektroprivrednog poduzeća/tvrtke (operator prijenosnog sustava ili operator distribucijskog sustava), a na osnovi nadležnosti mjesta priključenja (OV i TS visokog ili srednjeg napona). Priključak obnovljivog izvora energije i kogeneracije na elektroenergetsku mrežu koja je u nadležnosti operatora prijenosnog sustava definira se kao dio zahvata (faza/etapa) u okviru složene građevine – elektrane

VODNOGOSPODARSKI SUSTAV

Članak 48.

UPU-om u vodnogospodarskom sustavu predviđena je izgradnja građevina i uređaja za vodoopskrbu i odvodnju otpadnih voda.

Vodoopskrba

Članak 49.

Podmirenje potreba za vodom područja gospodarske namjene rješavati će se integralno sa izgradnjom vodoopskrbnog sustava na području Ivanić Grada, a sukladno studijama vodoopskrbe istočnog dijela Zagrebačke županije. Potrebne količine vode za šire područje Grada Ivanić-Grada dobiti će se putem magistralnog cjevovoda Sesevski Kraljevec - Ivanić-Grad koji se na vodoopskrbni sustav „Ivanić-Grad“ vezuje na lokaciji vodospremnika „Sobočani“ u Općini Kloštar Ivanić.

Članak 50.

- (1) Vodoopskrbna mreža mora osigurati sanitarne i protupožarne količine vode te imati izgrađenu vanjsku nadzemnu hidrantsku mrežu.
- (2) Vodoopskrbna mreža predložena je prstenasto zatvorena. Trase postojećih i planiranih magistralnih i lokalnih cjevovoda ucrtane su na kartografskom prilogu 2.D. Vodnogospodarski sustav.
- (3) UPU-om se planira proširenje vodovodne mreže u cilju jednoličnije i kvalitetnije opskrbe pitkom vodom cijelog područja.
- (4) Buduće građevine i korisnike potrebno je priključiti na javnu vodovodnu mrežu.

Članak 51.

- (1) Nova lokalna vodovodna mreža zbog zahtjeva protupožarne zaštite mora imati minimalni profil od Ø 100 mm.
- (2) Ako se predviđa gradnja vodovodne instalacije s obje strane ulice sekundarni cjevovod može biti i manjih dimenzija od Ø 100 mm.
- (3) Nadzemne hidrante treba projektirati i postavljati izvan prometnih površina na udaljenostima određenima posebnim propisima.
- (4) Vodovi vodovodne mreže u pravilu se polažu u koridoru prometnice.

Članak 51a.

- (1) Za glavne magistralne cjevovode (veći promjer) preporuča se upotreba cijevi od nodularnog lijeva odnosno alternativno čeličnih cijevi adekvatno zaštićenih od korozije.
- (2) Za sekundarnu vodoopskrbnu mrežu predlaže se upotreba plastičnih cijevi (posebice PEHD) te eventualno cijevi od nodularnog lijeva.

Odvodnja otpadnih voda

Članak 52.

- (1) Ovim Planom određene su trase i koridori za gradnju građevina i uređaja za odvodnju otpadnih, oborinskih i drugih voda.
- (2) Sustav javne odvodnje predviđen je kao razdjelni sustav (odvojeno za otpadne i oborinske vode).

- (3) Otpadne vode pročišćavaju se na središnjem uređaju za pročišćavanje otpadnih voda (koja se nalazi izvan obuhvata ovoga Plana).
- (4) Izgradnja kolektora odvodnje utvrđena ovim Planom izvodit će se u skladu s posebnim uvjetima javnog isporučitelja vodne usluge odvodnje
- (5) Trase postojećih i planiranih odvodnih kolektora ucrtane su na kartografskom prilogu 2.D. Vodnogospodarski sustavi.
- (6) Oborinske vode iz zone gospodarske namjene i s prometnih površina sakupljaju se u sustav oborinske odvodnje i upuštaju u recipijent (lokalni vodotok). Odvodnju oborinskih voda s prometnica treba riješiti uzdužnim i poprečnim padovima nivelete te prikupiti u slivnike s taložnikom, odvesti u sustav oborinske odvodnje te upustiti u recipijent. Zagađenu oborinsku vodu s manipulativnih i radnih površina korištenih za obavljanje gospodarske djelatnosti, putem taložnika te separatora ulja i masti upustiti u sustav oborinske odvodnje ili voditi tako da se pri upuštanju u recipijent adekvatno pročiste.
- (7) Čiste oborinske vode s krovova i ostalih površina odvesti u teren.
- (8) Tehnološke otpadne vode su sve otpadne vode koje nastaju u tehnološkim postupcima i ispuštaju se iz gospodarskih građevina za obavljanje gospodarske djelatnosti, osim sanitarnih otpadnih voda i oborinskih onečišćenih voda. Uvjeti ispuštanja tehnoloških otpadnih voda vrijede i za otpadne vode koje nisu tehnološke, a koje nastaju obavljanjem gospodarske djelatnosti i ispuštaju se u sustav javne odvodnje u količini većoj od 30 m³ dnevno.
- (9) Za tehnološke otpadne vode treba predvidjeti njihovo prethodno pročišćavanje prije priključenja na javni sustav odvodnje otpadnih voda. Prethodno pročišćavanje je predobrada otpadnih voda (tehnoloških, rashladnih, procjednih, oborinskih onečišćenih voda i ostalih otpadnih voda) sukladno zakonskim propisima i vodopravnim uvjetima.

Članak 53.

- (1) Ukoliko sustav javne odvodnje ne bude izgrađen do početka izgradnje gospodarskog predjela dozvoljava se privremena izgradnja sabirnih jama uz uvjet redovitog pražnjenja i održavanja istih koji propisuje javni isporučitelj vodne usluge odvodnje. Sabirna jama mora biti potpuno ukopana. Udaljenost sabirne jame od susjedne međe mora biti najmanje 1 metar, od uređaja i građevina za opskrbu pitkom vodom (bunari ili cisterne) najmanje 5 metara, a od poslovnih zgrada najmanje 5 metara.
- (2) Nakon dovršetka izgradnje cjelovitog sustava odvodnje, sve građevine i građevinske parcele moraju se priključiti na mrežu u roku od 6 mjeseci.
- (3) Priključenje na sustav javne odvodnje se izvodi putem priključnih okana, dubine prema općim uvjetima isporučitelja vodne usluge odvodnje. Točne pozicije crpnih stanica definirati će se glavnim ili izvedbenim projektom pojedine dionice sustava javne odvodnje"
- (4) Vrsta cijevnog materijala, trase, dimenzije i položaj kolektora određuju se projektnom dokumentacijom u skladu s odredbama ovog Plana, prostornim mogućnostima i uvjetima nadležnih službi.
- (5) Za ispuštanje otpadnih voda i za korištenje voda potrebno je zatražiti vodopravnu dozvolu od nadležne pravne osobe s javnim ovlastima («Hrvatske vode») te posebne uvjete građenja od ovlaštenog pružatelja usluge javne odvodnje.

Uređenje voda i zaštita vodnih građevina

Članak 54.

- (1) Na području obuhvata dolazi do prenamjene u korištenju prostora, poljoprivredno zemljište (livade, pašnjaci, ...) postaje građevinsko zemljište tako da dolazi i do povećanja stupnja zaštite od velikih voda.
- (2) Za pripremu odnosno izradu dokumentacije na području UPU-a, za građenje novih i za rekonstrukciju postojećih građevina, za izvođenje regionalnih i detaljnih geoloških istraživanja i drugih radova koji se ne smatraju građenjem, a koji mogu trajno, povremeno ili privremeno utjecati na promjene vodnog režima, te za oblike korištenja voda i vodnog dobra za koje je potrebna koncesija, u skladu sa važećim zakonima i propisima potrebno je zatražiti i ishoditi vodopravne uvjete od strane "Hrvatskih voda".

4. UVJETI UREĐENJA JAVNIH ZELENIH POVRŠINA

Zaštitne zelene površine

Članak 55.

- (1) Zaštitne zelene površine (Z) su negradive površine izvornog prirodnog ili kultiviranog uređenog krajobraza unutar kojih je moguće uređenje staza, šetnica i odmorišta.
- (2) Dijelovi površina određenih za drugu osnovnu namjenu mogu se uređivati kao parkovne i zelene površine.
- (3) Na prostoru zaštitnih zelenih površina potrebno je zasaditi visoko drveće (preporuča se: jablan, javor, breza, tisa) kako bi se ostvarila zaštitna funkcija zelenog pojasa.
- (4) Na području alternativnog koridora ceste D43 planirana je zelena površina (do izgradnje nove trase ceste) u ukupnoj širini 100 m. Do izrade glavnog projekta ceste i definiranja točnog (užeg) pojasa ceste u ovom koridoru nije dozvoljena sadnja visokog drveća.

Ulični drvoredi

Članak 56.

- (1) U svim glavnim ulicama na području obuhvata Plana predviđena je sadnja uličnih drvoreda. Drvoredi kao primarnu funkciju imaju stvaranje ujednačene slike ulice, te imaju i ekološku funkciju.
- (2) U uličnim drvoredima preporučuje se saditi stabla lipe (Tilia), zbog njihove pravilne krošnje, lijepog izgleda, lakog održavanja, dubokog korijenja te relativno niske alergenosti. Moguće je saditi i druga stabla koja imaju sličan oblik krošnje i druga svojstva.

5. MJERE ZAŠTITE PRIRODNIH I KULTURNO-POVIJESNIH CJELINA, GRAĐEVINA I AMBIJENTALNIH VRIJEDNOSTI

Članak 57.

- (1) Unutar obuhvata Plana nalazi se NOB spomenik na Tandarićevoj livadi koji je stavljen pod preventivnu zaštitu Rješenjem Ministarstva kulture, Konzervatorski odjel u Zagrebu, od 14. 01. 2014. g.
- (2) Zona zaštite prikazana je u grafičkom dijelu Plana.

- (3) Svi zahvati unutar obuhvata zaštite provode se temeljem mišljenja, posebnih uvjeta i uz suglasnost nadležnog konzervatorskog odjela u Zagrebu.

6. POSTUPANJE S OTPADOM

Članak 58.

- (1) Na području obuhvata UPU-a s otpadom se postupa u skladu sa cjelovitim sustavom gospodarenja otpadom u Gradu Ivanić-Gradu.
- (2) Unutar područja obuhvata UPU-a pretpostavlja se nastanak komunalnog, industrijskog, ambalažnog, građevnog i elektroničkog otpada koji treba uključiti u sustav izdvojenog skupljanja korisnog otpada.
- (3) Reciklažna dvorišta moguće je organizirati na površinama određenima za gospodarsku proizvodnu namjenu (I1, I2).
- (4) Reciklažno dvorište može se graditi na građevnoj čestici koja se nalazi na uređenom građevinskom zemljištu. Prema susjednim građevnim česticama obavezna je sadnja živice visine 2,20 m.
- (5) U reciklažnim dvorištima moguće je predvidjeti kontrolirano prikupljanje opasnog otpada (kiseline, ulja, baterije, boje, pesticidi i slično).

Članak 59.

- (1) Komunalni otpad potrebno je prikupljati u tipizirane posude za otpad ili veće metalne kontejnere s poklopcem.
- (2) Korisni dio komunalnog otpada treba sakupljati u posebne spremnike (stari papir, staklo, istrošene baterije i sl.).
- (3) Posude/kontejnere za sakupljanje komunalnog otpada kao i za prikupljanje korisnog otpada treba smjestiti na parcelu građevine za svaku građevinu pojedinačno ili skupno na javne površine ovisno o projektu i posebnim uvjetima komunalnog poduzeća.
- (4) Za postavljanje spremnika na javne površine potrebno je osigurati odgovarajući prostor kojim se neće ometati kolni i pješački promet. Ukoliko se zajedno postavlja više od tri spremnika oni trebaju biti ograđeni tamponom visokog zelenila, živicom, ogradom ili sl.

Članak 60.

Postupanje s industrijskim, ambalažnim, građevnim, električkim i elektroničkim otpadom, otpadnim vozilima i otpadnim gumama te opasnim otpadom mora se provoditi u skladu s posebnim propisima.

7. MJERE SPRJEČAVANJA NEPOVOLJNOG UTJECAJA NA OKOLIŠ

Članak 61.

- (1) Mjere sanacije, očuvanja i unapređenja okoliša i njegovih ugroženih dijelova provodit će se u skladu s važećim zakonima, odlukama i propisima koji su relevantni za ovu problematiku.
- (2) Unutar područja obuhvata UPU-a ne mogu se graditi građevine koje bi svojim postojanjem ili upotrebom, neposredno ili potencijalno, ugrožavale život i rad ljudi, odnosno vrijednosti iznad dozvoljenih granica utvrđenih posebnim propisima zaštite čovjekova okoliša u naselju.

- (3) Unutar područja obuhvata UPU-a ne može se uređivati ili koristiti zemljište na način koji bi mogao izazvati posljedice u smislu prethodnog stavka ovoga članka.

Članak 62.

Ovim UPU-om utvrđene su mjere koje se na području obuhvata trebaju ostvariti sa svrhom sanacije, zaštite i unaprjeđenje stanja okoliša:

1. provedba mjera zaštite zraka,
2. provedba mjera zaštite tla,
3. provedba mjera zaštite voda,
4. provedba mjera zaštite od buke,
5. provedba mjera zaštite od požara i eksplozije.

ZAŠTITA ZRAKA

Članak 63.

- (1) Zaštita zraka provodi se sukladno posebnim propisima uz obvezno provođenje mjera za sprečavanje i smanjivanje onečišćenja zraka. Nije dozvoljeno prekoračenje propisanih vrijednosti kakvoće zraka niti ispuštanje u zrak onečišćujućih tvari u količinama i koncentracijama koje su više od vrijednosti propisanih posebnim propisima.
- (2) Negativni utjecaj na kakvoću zraka od gospodarskih aktivnosti mora se spriječiti izborom i načinom rada gospodarskih namjena te oblikovanjem gospodarskih namjena. Odabirom tehnologija i kontrolom gospodarskih aktivnosti treba zadovoljiti propisane standarde kakvoće zraka.
- (3) Gdje god to prostorne mogućnosti dozvoljavaju treba realizirati zeleni pojas, a u pojasevima ulica treba posaditi ulične drvorede zbog njihovog utjecaja na poboljšanje kvalitete zraka.

ZAŠTITA TLA

Članak 64.

- (1) Racionalnim korištenjem prostora namijenjenog gradnji, uz ograničavanja u korištenju neizgrađenih površina i izgrađenosti parcela, a posebno zaštitnih površina, sačuvati će se tlo neizgrađenim, a time i ukupna kvaliteta prostora.
- (2) Tlo se onečišćuje neadekvatnom odvodnjom i neprimjerenim odlaganjem otpada. Naročitu pažnju treba posvetiti rješenju tih problema (modernizacija i proširivanje mreže odvodnje otpadnih voda, u gospodarstvu izgradnjom sustava odvodnje i pred tretmana sukladno tehnološkom procesu, kontrolirati cjeloviti sustav zbrinjavanja otpada; fizičke i pravne osobe dužne su s otpadom postupati u skladu s pozitivnim propisima).

ZAŠTITA VODA

Članak 65.

- (1) Zaštita voda provodi se sukladno posebnim propisima.
- (2) Otpadne vode moraju se ispuštati u sustav javne odvodnje s uređajem za pročišćavanje otpadnih voda i na način propisan od nadležnog isporučitelja vodnih usluga.

- (3) Otpadne vode gospodarskih pogona koje ne odgovaraju propisima o sastavu i kvaliteti voda, prije ispuštanja u javni odvodni sustav moraju se pročititi predtretmanom do propisanog stupnja.
- (4) Odvodnja i pročišćavanje oborinskih i otpadnih voda s planiranih prometnica i ulične mreže mora biti riješena projektnom dokumentacijom sukladno važećim pozitivnim propisima.

ZAŠTITA OD BUKE

Članak 66.

- (1) Na području obuhvata UPU-a mjere zaštite od buke potrebno je provoditi sukladno posebnim propisima.
- (2) Mjere zaštite od prekomjerne buke provode se primjenom odgovarajućih posebnih propisa, osobito u smislu lociranja građevina i lociranjem objekata i postrojenja koji mogu biti izvor prekomjerne buke na odgovarajućoj udaljenosti od ostalih građevina, redovitim praćenjem stanja buke i donošenjem mjera za smanjenje buke.

ZAŠTITA OD POŽARA I EKSPLOZIJE

Članak 67.

- (1) Sukladno posebnim propisima za sve zahvate u prostoru određene tim propisima potrebno je ishoditi suglasnost nadležne Policijske uprave za mjere zaštite od požara primijenjene projektnom dokumentacijom.
- (2) Građevine i postrojenja u kojima će se skladištiti i koristiti zapaljive tekućine ili plinovi moraju se graditi na sigurnosnoj udaljenosti od ostalih građevina i komunalnih uređaja, prema posebnim propisima.
- (3) Radi omogućavanja spašavanja osoba iz građevina, kao i gašenja požara na građevinama i otvorenom prostoru, građevine moraju imati vatrogasne prilaze i površine za operativni rad vatrogasne tehnike u skladu s odredbama Pravilnika o uvjetima za vatrogasne pristupe (NN 35/94, 55/94 i 142/03).

Članak 68.

- (1) Potrebno je osigurati potrebne količine vode za gašenje požara u skladu s odredbama Pravilnika o hidrantskoj mreži za gašenje požara (NN 8/06).
- (2) Za gašenje požara treba koristiti planirane nadzemne hidrante s cjevovodima koji će omogućiti odgovarajući protok vode za protupožarne potrebe. Planiranu hidrantsku mrežu treba izvesti prema odredbama posebnih propisa.

Članak 69.

- (1) Područjem obuhvata UPU-a prolazi kaptažni i visokotlačni plinovod sa ukupnom širinom zaštitnog pojasa od 20 m na svaku stranu od cijevi plinovoda te magistralni visokotlačni plinovod sa ukupnom širinom zaštitnog pojasa od 30 m na svaku stranu od cijevi plinovoda. U ovom je pojasu zabranjeno graditi zgrade namijenjene boravku ljudi, bez obzira na stupanj sigurnosti plinovoda.
- (2) Za provedbu mjera zaštite od eksplozija pri projektiranju i izgradnji niskotlačnog plinovoda i priključaka moraju se poštovati minimalne sigurnosne udaljenosti (svijetli razmak postojećih i planiranih instalacija i građevina).

- (3) Za priključke građevina na plinovode vrijedi isto što i za pripadajuće plinovode s tim da je kod paralelnog vođenja uz zgrade minimalna udaljenost 2,0 m. Iznimno, kod križanja plinovoda i priključaka građevina s ostalim instalacijama dopušteno je da udaljenost po vertikali (svijetli razmak) bude minimalno 0,15 m, ali uz primjenu zaštite jedne od instalacija (plastična ili čelična cijev, barijera od opeka ili betonskih cijevi ili polucijevi) i uz suglasnost vlasnika druge instalacije.
- (4) Svaka građevina mora imati na plinskom kućnom priključku glavni zapor putem kojeg se zatvara dotok plina za dotičnu građevinu, a na plinovodima moraju biti ugrađeni sekcijски zapori kojima se obustavlja dotok plina za jednu ili nekoliko ulica u slučaju razornih nepogoda.
- (5) Plinoopskrbni cjevovodi načelno trebaju biti ukopani minimalno 1,0 m ispod nivelete kolnika prometnice. Krajevi zaštitne cijevi ili zaštitne barijere moraju biti na udaljenosti od instalacija, okana ili objekata određenih kao minimalne sigurnosne udaljenosti.
- (6) Sve mjere sigurnosti i zaštite predviđene posebnim Zakonom i drugim propisima treba u cijelosti primijeniti pri izradi glavnog i izvedbenog projekta plinovoda.

MJERE ZAŠTITE OD PRIRODNIH I DRUGIH NESREĆA

Članak 70.

U skladu sa Zakonom o sustavu civilne zaštite (NN 82/15 i 118/18), sklanjanje ljudi unutar gospodarske zone osigurat će se korištenjem podrumskih i drugih pogodnih prostorija u građevinama koje su prilagođene za sklanjanje te komunalnih i drugih građevina ispod površine tla namijenjene javnoj uporabi kao što su garaže, trgovine i drugi pogodni prostori.

Članak 71. – briše se

Članak 72.

- (1) Mjere zaštite od potresa svode se na primjenu posebnih propisa za protiv potresno projektiranje građevina.
- (2) U svrhu efikasne zaštite od potresa neophodno je konstrukcije svih građevina planiranih za izgradnju na području uskladiti sa posebnim propisima za VII. seizmičku zonu. S obzirom na mogućnost zakrčenosti prometnica uslijed urušavanja građevina i objekata potrebno je osigurati puteve za evakuaciju ljudi i materijalnih dobara.

Članak 73.

- (1) Kriteriji zaštite od poplava usvajaju se zavisno od namjene i načina korištenja područja. Za područje naselja, industrijskih zona i glavnih prometnica zaštitu treba provesti kao zaštitu od 50. ili 100. godišnjih velikih voda.
- (2) Na području obuhvata UPU-a dolazi do prenamjena u korištenju prostora, poljoprivredno zemljište (livade, pašnjaci...) postaje zona gospodarstva pa dolazi i do povećanja stupnja zaštite od velikih voda. Prilikom izrade projektne dokumentacije (idejni, glavni projekti), za promatrano područje, treba uzeti u obzir promjene stupnja zaštite od velikih voda.

8. MJERE PROVEDBE PLANA

Članak 74.

- (1) Provedba Plana primjenjuju se neposrednim provođenjem sukladno Odredbama za provođenje i grafičkim prilogima Plana.
- (2) Za provedbu Plana, osim ovih Odredbi, služe i odnosni tekstualni i grafički dijelovi Plana, Odredbe Prostornog plana uređenja Grada Ivanić Grada, Odredbe Zakona o prostornom uređenju, Zakona o gradnji te drugih zakonskih propisa.

8.1. OBVEZA IZRADE PROCJENE UTJECAJA NA OKOLIŠ

Članak 75.

Procjenu utjecaja na okoliš potrebno je izraditi za građevine i zahvate u prostoru koji su određeni posebnim propisima.

8.2. PROGRAM OPREMANJA ZEMLJIŠTA KOMUNALNOM INFRASTRUKTUROM

Članak 76.

- (1) Program opremanja zemljišta komunalnom infrastrukturom u granicama obuhvata UPU-a mora utvrditi mrežu infrastrukturnih koridora, prethodne uvjete za izradu idejnih rješenja, faze izgradnje te rokove realizacije, a treba se utvrditi po nadležnom tijelu Grada Ivanić Grada.
- (2) Smjernice za izradu Programa određene su Odredbama za provođenje ovog UPU-a i njegovim odnosnim tekstualnim i grafičkim dijelovima.

9. PODRUČJA POSEBNOG REŽIMA KORIŠTENJA PROSTORA

Članak 77.

- (1) U području koridora visokotlačnih plinovoda nije moguća izgradnja građevina. Za druge oblike korištenja potrebno je ishoditi suglasnosti nadležne pravne osobe određene posebnim propisima.
- (2) U slučaju izmještanja trase plinovoda prostor zaštitnih koridora izmještenih vodova mogu se koristiti prema odredbama za osnovnu namjenu.
- (3) Zahvati u zaštitnom pojasu magistralnih plinovoda moraju se provoditi u skladu s Pravilnikom o tehničkim uvjetima i normativima za siguran transport tekućih i plinovitih ugljikovodika magistralnim naftovodima i plinovodima te naftovodima i plinovodima za međunarodni transport (Službeni list 26/85).
- (4) U zaštitnom pojasu magistralnog plinovoda zabranjeno je graditi zgrade namijenjene stanovanju ili boravku ljudi. Iznimno od navedenog pojasa 30 m lijevo i desno od osi plinovoda, moguće je zgrade namijenjene stanovanju ili boravku ljudi graditi u užem pojasu ako je gradnja već bila predviđena planom prije projektiranja plinovoda i uz posebnih mjera zaštite pri projektiranju i izvođenju radova.

ZAGREBAČKA ŽUPANIJA
GRAD IVANIĆ-GRAD

URBANISTIČKI PLAN UREĐENJA UPU-6

ZONA GOSPODARSKE NAMJENE NA PODRUČJU IVANIĆ-GRAD I CAGINEC

PROČIŠĆENI GRAFIČKI DIO PLANA (nakon II. izmjene i dopune Plana)

Stručni izrađivač elaborata:
URBING d.o.o.

U Zagrebu, 2020.

Županija: ZAGREBAČKA ŽUPANIJA	
Grad: IVANIĆ-GRAD	
Naziv prostornog plana: URBANISTIČKI PLAN UREĐENJA UPU-6 ZONA GOSPODARSKE NAMJENE NA PODRUČJU IVANIĆ-GRAD I CAGINEC Elaborat pročišćenog teksta Odredbi za provođenje i Grafičkog dijela plana nakon II. izmjene i dopune Plana (Službeni glasnik Grada Ivanić-Grada broj 04/09, 08/13-isprav., 06/14; 09/14-isprav., 03/15 – pročišćeni tekst, 01/20,02/20 – pročišćeni tekst)	
GRAFIČKI DIO PLANA	
Pravna osoba koja je izradila Plan: URB/ING, d. o. o. za poslove prostornog uređenja i zaštite okoliša, Zagreb, Av. V. Holjevca 20, tel/fax: 01/230-11-40, 233-45-14, e-mail: urbing@urbing.hr, www.urbing.hr	
Pečat pravne osobe koja je izradila Plan:  M.P.	Odgovorna osoba:  vlastoručni potpis Tihomir Knezić, dipl.ing.arh.
Koordinator/ Odgovorni voditelj izrade plana:  vlastoručni potpis Darko Martinec, dipl.ing.arh.	
Pečat Odbora za Statut i Poslovnik Gradskog vijeća: M.P.	Predsjednik Odbora za Statut i Poslovnik Gradskog vijeća: vlastoručni potpis Željko Pongrac, pravnik kriminalist

GRAFIČKI DIO PLANA (mjerilo 1: 2000)

1.	Korištenje i namjena površina	1:2000
2.A.	Prometna i ulična mreža	1:2000
2.B.	Elektroničke telekomunikacije	1:2000
2.C.	Energetski sustavi	1:2000
2.D.	Vodnogospodarski sustavi	1:2000
3.A.	Oblici korištenja	1:2000
3.B.	Način i uvjeti gradnje	1:2000

DOKUMENTACIJA O STRUČNOM IZRAĐIVAČU RJEŠENJE MINISTARSTVA O OBAVLJANJU DJELATNOSTI



REPUBLIKA HRVATSKA

MINISTARSTVO GRADITELJSTVA
I PROSTORNOGA UREĐENJA

10000 Zagreb, Ulica Republike Austrije 20
Tel: 01/ 3782 444 Fax: 01/ 3772 822

**Uprava za prostorno uređenje,
pravne poslove i
programe Europske unije**

Klasa: UP/I-350-02/17-07/34

Urbroj: 531-05-17-2

Zagreb, 17. srpnja 2017.

Ministarstvo graditeljstva i prostornoga uređenja, povodom zahtjeva tvrtke URBING d.o.o. iz Zagreba, Gomboševa 34, zastupane po direktoru Darku Martinecu, dipl.ing.arh., za izdavanje suglasnosti za obavljanje stručnih poslova prostornog uređenja, na temelju članka 9. Zakona o poslovima i djelatnostima prostornog uređenja i gradnje („Narodne novine“, br. 78/15.), donosi

RJEŠENJE

I. URBING d.o.o. iz Zagreba, Gomboševa 34, daje se suglasnost za obavljanje stručnih poslova izrade nacrtu prijedloga svih prostornih planova i nacrtu izvješća o stanju u prostoru svih razina te obavljanje poslova u vezi s pripremom i donošenjem svih prostornih planova i izvješća o stanju u prostoru svih razina iz članka 2. stavka 1. točke 1. Pravilnika o izdavanju suglasnosti za obavljanje stručnih poslova prostornog uređenja („Narodne novine“ br. 136/15.).

II. Pravna osoba iz točke I. izreke ovog rješenja dužna je jednom godišnje u mjesecu u kojem je izdana suglasnost dostaviti Ministarstvu dokumentaciju kojom se dokazuje da nisu prestali postojati uvjeti za obavljanje stručnih poslova prostornog uređenja.

III. Suglasnost iz točke I. izreke ovoga rješenja ukinuti će se rješenjem ako pravna osoba prestane ispunjavati uvjete propisane za izdavanje suglasnosti, uvjete koji moraju biti ispunjeni prilikom izrade prostornih planova ili ako stručne poslove prostornog uređenja obavlja protivno Zakonu o poslovima i djelatnostima prostornog uređenja i gradnje, propisima donesenim na temelju tog Zakona ili protivno propisima kojima se uređuje područje prostornog uređenja.

Obrazloženje

URBING d.o.o. iz Zagreba, Gomboševa 34, podnio je ovom Ministarstvu zahtjev za izdavanje suglasnosti za obavljanje svih stručnih poslova prostornog uređenja.

Podnositelj zahtjeva je uz zahtjev priložio sve dokaze propisane odredbom članka 4. Pravilnika o izdavanju suglasnosti za obavljanje stručnih poslova prostornog uređenja:

1. fotokopiju rješenja o upisu u sudski registar kao dokaz da je URBING d.o.o. iz Zagreba, registriran za obavljanje stručnih poslova prostornog uređenja te

2. dokaze da ima zaposlene ovlaštene arhitekte urbaniste :
- Darko Martinec, dipl.ing.arh., ovlaštenu arhitekt urbanist, br.ovl. A-U 134,
Zvonimir Kufrin, dipl.ing.arh., ovlaštenu arhitekt urbanist, br.ovl. A-U 70,
Ljiljana Doležal, dipl.ing.arh., ovlaštena arhitektica urbanistica, br.ovl. A-U 253,
Tihomir Knezić, dipl.ing.arh., ovlaštenu arhitekt urbanist, br.ovl. A-U 162
- i Maja Martinec Čunčić, mag.ing.arch., ovl. arhitektica urbanistica, br.ovl. A-U 48.
- Za svakog od navedenih ovlaštenih arhitekata urbanista priloženo je :
- a) rješenje o upisu u imenik ovlaštenih arhitekata urbanista i
b) izvornik potvrde o podacima evidentiranim u matičnoj evidenciji Hrvatskog zavoda za mirovinsko osiguranje ne starije od 30 dana.

Uvidom u navedenu dokumentaciju utvrđeno je da podnositelj zahtjeva ispunjava sve uvjete za izdavanje zatražene suglasnosti.

Slijedom izloženog, a sukladno odredbi članka 96. stavak 1. Zakona o općem upravnom postupku („Narodne novine“, br. 47/08.), riješeno je kao u točki I. izreke ovog rješenja.

Sukladno odredbi članka 10. stavak 2. Zakona o poslovima i djelatnostima prostornog uređenja i gradnje, riješeno je kao u točki II. izreke ovoga rješenja.

Sukladno odredbi članka 10. stavak 1. istog Zakona, riješeno je kao u točki III. izreke ovog rješenja.

Upravna pristojba u iznosu od 35,00 kn po Tar.br. 1. i 2. Tarife upravnih pristojbi Uredbe o tarifi upravnih pristojbi („Narodne novine“ broj 8/17) uplaćena je na račun državnog proračuna.

UPUTA O PRAVNOM LIJEKU:

Ovo je rješenje izvršno u upravnom postupku i protiv njega se ne može izjaviti žalba, ali se može pokrenuti upravni spor pred Upravnim sudom u Zagrebu. Upravni spor pokreće se tužbom koja se podnosi u roku od 30 dana od dana dostave ovog rješenja. Tužba se navedenom Upravnom sudu predaje neposredno u pisanom obliku ili usmeno na zapisnik, ili se šalje poštom, odnosno dostavlja elektronički.



Dostaviti:

1. URBING d.o.o., 10 000 Zagreb, Gomboševa 34
n/p Darko Martinec, direktor
2. Evidencija suglasnosti, ovdje
3. Spis, ovdje

IZVADAK IZ SUDSKOG REGISTRA



REPUBLIKA HRVATSKA
TRGOVAČKI SUD U ZAGREBU

IZVADAK IZ SUDSKOG REGISTRA

SUBJEKT UPISA

MBS:

080142045

OIB:

74221476988

EUID:

HRSR.080142045

TVRTKA:

1 URBING d.o.o. za poslove prostornog uređenja i zaštite
okoliša

1 URBING d.o.o.

SJEDIŠTE/ADRESA:

7 Zagreb (Grad Zagreb)
Ulica Mije Sinkovića 3

PRAVNI OBLIK:

1 društvo s ograničenom odgovornošću

PREDMET POSLOVANJA:

- | | | |
|---|------|--|
| 1 | 70 | - Poslovanje nekretninama |
| 1 | 72 | - Računalne i srodne aktivnosti |
| 1 | * | - zastupanje inozemnih tvrtki |
| 1 | * | - građenje, projektiranje i nadzor nad građenjem |
| 1 | * | - izvođenje investicijskih radova u inozemstvu i
ustupanje investicijskih radova stranoj osobi u
Republici Hrvatskoj |
| 1 | 74.2 | - Arhitektonske i inženj. djel. i tehn. savjet. |
| 2 | * | - stručni poslovi zaštite okoliša |
| 5 | * | - kupnja i prodaja robe |
| 5 | * | - pružanje usluga u trgovini |
| 5 | * | - obavljanje trgovačkog posredovanja na domaćem i
inozemnom tržištu |
| 5 | * | - usluge informacijskog društva |
| 5 | * | - stručni poslovi prostornog uređenja |
| 5 | * | - djelatnost tehničkog ispitivanja i analize |

OSNIVAČI/ČLANOVI DRUŠTVA:

- | | |
|---|--|
| 7 | Tihomir Knezić, OIB: 79073610418
Zagreb, Ulica Mije Sinkovića 3 |
| 9 | - član društva |
| 9 | Filip Šrajer, OIB: 67906748555
Zagreb, Krajiška ulica 30 |
| 9 | - član društva |
| 9 | Petra Igrc, OIB: 75547878184 |



D004, 2020-02-18 10:02:03

Stranica: 1 od 3



SUBJEKT UPISA

OSNIVAČI/ČLANOVI DRUŠTVA:

- Zagreb, Logatečki put 5
9 - član društva

OSOBE OVLAŠTENE ZA ZASTUPANJE:

- 7 Tihomir Knezić, OIB: 79073610418
Zagreb, Ulica Mije Sinkovića 3
7 - direktor
7 - zastupa samostalno i pojedinačno, od 27.09.2019. godine
9 Filip Šrajer, OIB: 67906748555
Zagreb, Krajiška ulica 30
9 - prokurist
9 Petra Igrc, OIB: 75547878184
Zagreb, Logatečki put 5
9 - prokurist
9 Darko Martinec, OIB: 81808115256
Zagreb, Poljana Dragutina Kalea 6
9 - prokurist

TEMELJNI KAPITAL:

- 1 50.000,00 kuna

PRAVNI ODNOSI:

Osnivački akt:

- 1 Ugovor o osnivanju od 20.06.1994. usklađen sa ZTD
11.12.1995. i sastavljen u novom obliku kao Društveni
ugovor.
2 Odlukom članova društva od 15.11.1999. god. izmijenjen je
Društveni ugovor u cjelosti, a naročito odredbe koje se
odnose na predmet poslovanja, te je u pročišćenom tekstu
dostavljena u zbirku isprava.
5 Temeljni akt društva, Društveni ugovor od 15.11.1999. godine
odlukom članova društva od 07.07.2017. godine u cijelosti je
ukinut i zamijenjen novim odredbama Društvenog ugovora od
07.07.2017. godine.
Temeljni akt društva, Društveni ugovor od 07.07.2017. godine
je u potpunom tekstu dostavljen sudu i uložen u zbirku
isprava.
8 Društveni ugovor od 07.07.2017. godine odlukom članova
društva od 16.01.2020. godine u cijelosti je zamijenjen
novim odredbama Društvenog ugovora od 16.01.2020. godine
koji je u potpunom tekstu dostavljen sudu u zbirku isprava.

Promjene temeljnog kapitala:

- 1 Odlukom osnivača od 11.12.1995., povećan temeljni kapital
društva za 27.800,00 kn tako da je temeljni kapital uvećan
na 50.000,00 kn.





REPUBLIKA HRVATSKA
TRGOVAČKI SUD U ZAGREBU

IZVADAK IZ SUDSKOG REGISTRA

SUBJEKT UPISA

OSTALI PODACI:

- 1 Subjekt je bio upisan kod Trgovačkog suda u Zagrebu pod
reg.ul. 1-54734

FINANCIJSKA IZVJEŠĆA:

	Predano	God.	Za razdoblje	Vrsta izvještaja
eu	29.06.19	2018	01.01.18 - 31.12.18	GFI-POD izvještaj

Upise u glavnu knjigu proveli su:

RBU Tt	Datum	Naziv suda
0001 Tt-95/10658-2	27.06.1997	Trgovački sud u Zagrebu
0002 Tt-99/6627-2	17.12.1999	Trgovački sud u Zagrebu
0003 Tt-10/13833-2	23.11.2010	Trgovački sud u Zagrebu
0004 Tt-17/28275-2	18.07.2017	Trgovački sud u Zagrebu
0005 Tt-17/28276-2	21.08.2017	Trgovački sud u Zagrebu
0006 Tt-17/28277-2	31.08.2017	Trgovački sud u Zagrebu
0007 Tt-19/33344-2	09.10.2019	Trgovački sud u Zagrebu
0008 Tt-20/1835-2	29.01.2020	Trgovački sud u Zagrebu
0009 Tt-20/1836-2	05.02.2020	Trgovački sud u Zagrebu
eu /	29.06.2009	elektronički upis
eu /	08.03.2010	elektronički upis
eu /	29.04.2011	elektronički upis
eu /	29.06.2012	elektronički upis
eu /	01.07.2013	elektronički upis
eu /	30.06.2014	elektronički upis
eu /	30.06.2015	elektronički upis
eu /	28.06.2016	elektronički upis
eu /	30.06.2017	elektronički upis
eu /	30.06.2018	elektronički upis
eu /	29.06.2019	elektronički upis

U Zagrebu, 18. veljače 2020.



IMENOVANJE OVLAŠTENOG VODITELJA IZRADE PLANA

URBING

d. o. o. za poslove prostornog uređenja i zaštite okoliša, 10 020 Zagreb, Av. V. Holjevca 20; e-mail: urbing@urbing.hr

RJEŠENJE O IMENOVANJU ODGOVORNOG VODITELJA

Na temelju članka 82. Zakona o prostornom uređenju („Narodne novine“ broj 153/13, 65/17, 114/18 i 39/19), pravna osoba: URBING, d.o.o. za prostorno uređenje i zaštitu okoliša, 10000 Zagreb, Avenija Većeslava Holjevca 20, koja izrađuje prijedlog prostornog plana:

II. IZMJENA I DOPUNA URBANISTIČKOG PLANA UREĐENJA/ UPU-6 ZONA GOSPODARSKJE NAMJENE NA PODRUČJU IVANIĆ-GRAD I CAGINEC (broj elaborata A-708/19, od srpnja 2019.)

izdaje RJEŠENJE da se

DARKO MARTINEC, dipl.ing.arh.
ovlašteni arhitekt urbanist, broj ovlaštenja A-U 134

imenuje za odgovornog voditelja izrade nacrtu prijedloga prostornog plana

Imenovani je upisan u Imenik ovlaštenih arhitekata urbanista pod rednim brojem 134 s danom upisa 22. travnja 2016. godine.

Odgovorni voditelj je odgovoran za svaki dio nacrtu prijedloga dokumenta prostornog uređenja, kao i da su propisane dijelove, odnosno sadržaj tog dokumenta izradili stručnjaci odgovarajućih struka.

Odgovorni voditelj za svaki dio nacrtu prijedloga dokumenta prostornog uređenja potvrđuje svojim potpisom da je taj dio prijedloga izrađen u skladu sa Zakonom o prostornom uređenju („Narodne novine“ broj 153/13, 65/17, 114/18 i 39/19) i propisima donesenim na temelju tog Zakona.

U Zagrebu, 01. listopad 2019.

Za **URBING** d.o.o. Zagreb
direktor:
Tihomir Knezić, dipl. ing. arh.



URBING, d.o.o.
Z A G R E B

Tel/fax: 01/6539-692, 6539-693; MB 0758680; OIB: 74221476988; ŽR 2360000-110130306 ZB-Zagreb

**IZJAVA
ODGOVORNOG VODITELJA IZRADE NACRTA PRIJEDLOGA
DOKUMENTA PROSTORNOG UREĐENJA**

**II. IZMJENA I DOPUNA URBANISTIČKOG PLANA UREĐENJA/ UPU-6
ZONA GOSPODARSKE NAMJENE NA PODRUČJU IVANIĆ-GRAD I CAGINEC**

Sukladno odredbi članka 83. Zakona o prostornom uređenju („Narodne novine“ broj 153/13, 65/17, 114/18 i 39/19) odgovorni voditelj izrade nacrt prijedloga prostornog plana:

DARKO MARTINEC, dipl.ing.arh.

ovlašteni arhitekt urbanist, broj ovlaštenja A-U 134
zaposlena u pravnoj osobi: URBING, d.o.o. Zagreb, Av. V. Holjevca 20,

**II. IZMJENA I DOPUNA URBANISTIČKOG PLANA UREĐENJA/ UPU-6
ZONA GOSPODARSKE NAMJENE NA PODRUČJU IVANIĆ-GRAD I CAGINEC**
(broj elaborata A-708/19, od srpnja 2019.)

izjavljuje da je svaki dio nacrt prijedloga prostornog plana, odnosno nacrt konačnog prijedloga prostornog plana izrađen u skladu sa Zakonom o prostornom uređenju (NN 153/13, 65/17, 114/18 i 39/19), propisima donesenim na temelju tog Zakona i posebnim propisima te da su određene dijelove, odnosno sadržaj tog plana izradili stručnjaci odgovarajućih struka, i to potvrđuje svojim potpisom za svaki dio nacrt prijedloga prostornog plana.

Odgovorni voditelj izrade
nacrt prijedloga prostornog plana:

Darko Martinec, dipl.ing.arh.




U Zagrebu, 01. listopada 2019.

RJEŠENJE HRVATSKE KOMORE ARHITEKATA O OVLAŠTENJU ODGOVORNOG VODITELJA IZRADE PLANOVA



REPUBLIKA HRVATSKA

HRVATSKA KOMORA ARHITEKATA

Klasa: UP/I-034-02/16-02/105

Urbroj: 505-04-16-02

Zagreb, 22. travnja 2016.

Hrvatska komora arhitekata odlučujući o zahtjevu, DARKA MARTINECA, dipl.ing.arh., iz ZAGREBA, POLJANA D. KALEA 6 / IV, OIB: 81808115256 u predmetu upisa u Imenik ovlaštenih arhitekata urbanista na temelju članka 26. Zakona o komori arhitekata i komorama inženjera u graditeljstvu i prostornom uređenju (Narodne novine broj 78/15), i članka 37. Statuta Hrvatske komore arhitekata (Narodne novine broj 140/15), po zahtjevu stranke donosi

RJEŠENJE

1. U **Imenik ovlaštenih arhitekata urbanista** upisuje se **DARKO MARTINEC**, dipl.ing.arh., iz ZAGREBA, POLJANA D. KALEA 6 / IV, pod rednim brojem **134**, s danom upisa **22.04.2016.** godine.
2. Upisom u **Imenik ovlaštenih arhitekata urbanista**, **DARKO MARTINEC**, dipl.ing.arh., stječe pravo na uporabu strukovnog naziva "**ovlašteni arhitekt urbanist**" i pravo na obavljanje stručnih poslova temeljem članka 47. Zakona o poslovima i djelatnostima prostornog uređenja i gradnje i članka 48. Statuta Hrvatske komore arhitekata, te pravo na pečat i iskaznicu ovlaštenog arhitekta urbanista.
3. Upisom u Imenik ovlaštenih arhitekata urbanista, **DARKU MARTINECU**, dipl.ing.arh. Komora izdaje pečat i iskaznicu ovlaštenog arhitekta urbanista.
4. Upisnina u iznosu od 1.000,00 kn uplaćena je na račun Hrvatske komore arhitekata.
5. Žalba protiv ovog rješenja ne odgađa njegovo izvršenje.

Obrazloženje

DARKO MARTINEC, dipl.ing.arh., iz ZAGREBA, POLJANA D. KALEA 6 / IV podnio je ovom javnopravnom tijelu zahtjev za upis u Imenik ovlaštenih arhitekata urbanista Hrvatske komore arhitekata dana 21.03.2016. godine.

Hrvatska komora arhitekata provela je postupak razmatranja dostavljenog potpunog zahtjeva imenovanog sukladno članku 64. st. 2. Zakona o komori arhitekata i komorama inženjera u graditeljstvu i prostornom uređenju i čl. 4. Pravilnika o upisima u imenike, upisnike i evidencije Hrvatske komore arhitekata te je utvrđeno da je DANKO MARTINEC:

- upisan u Imenik ovlaštenih arhitekata – stručni smjer ovlašteni arhitekt temeljem rješenja Klasa: UP/I-350-07/91-01/322, Urbroj:314-01-99-1, od 19.07.1999. godine.
- da je položio stručni ispit dana 15.12.1986. godine
- da je završio odgovarajući studij i stekao akademski naziv diplomirani inženjer arhitekture,
- da je stekao odgovarajuće stručno iskustvo,
- da ima prebivalište na teritoriju Republike Hrvatske,
- da protiv njega nije pokrenuta istraga, odnosno da se ne vodi kazneni postupak zbog kaznenog djela koje se vodi po službenoj dužnosti,
- da je uplatio upisninu sukladno Odluci o visini upisnine i članarine Hrvatske komore arhitekata.

DANKO MARTINEC, dipl.ing.arh. je prema odredbama Zakona o Hrvatskoj komori arhitekata i inženjera u graditeljstvu bio upisan u Imenik ovlaštenih arhitekata – stručni smjer ovlašteni arhitekt i po toj osnovi obavljao poslove ovlaštenog arhitekta.

Prema odredbi čl. 64. st. 2. Zakona o komori arhitekata i komorama inženjera u graditeljstvu i prostornom uređenju imenovani je temeljem stečenih prava upisan u Imenik ovlaštenih arhitekata urbanista.

Temeljem ovako utvrđenog činjeničnog stanja ispunjeni su uvjeti propisani u čl. 27. Zakona o komori arhitekata i komorama inženjera u graditeljstvu i prostornom uređenju i članku 6. Pravilnika o upisima u imenike, upisnike i evidencije Hrvatske komore arhitekata.

DANKO MARTINEC, dipl.ing.arh. upisom u Imenik ovlaštenih arhitekata urbanista Hrvatske komore arhitekata od dana 22.04.2016. godine stječe pravo na uporabu strukovnog naziva ovlašteni arhitekt urbanist, pravo na pečat i iskaznicu, te sva prava i obveze sukladno Zakonu o komori arhitekata i komorama inženjera u graditeljstvu i prostornom uređenju, Zakonu o poslovima i djelatnostima prostornog uređenja i gradnje i Statutu Hrvatske komore arhitekata.

Slijedom ovako utvrđenog činjeničnog stanja zahtjevu je valjalo udovoljiti, te primjenom odredbi Zakona o komori arhitekata i komorama inženjera u graditeljstvu i prostornom uređenju, Zakona o poslovima i djelatnostima prostornog uređenja i Statuta Hrvatske komore arhitekata i gradnje riješiti kao u izreci.

Uputa o pravnom lijeku: Protiv ovog rješenja može se izjaviti žalba Ministarstvu graditeljstva i prostornoga uređenja, u roku od 15 dana od dostave ovog rješenja.

Upravna pristojba po tarifnom broju 1. i 2. Tarife upravnih pristojbi Zakona o upravnim pristojbama (NN br. 8/96, 77/96, 131/97, 68/98, 66/99, 145/99, 30/00, 116/00, 163/03, 17/04, 110/04, 141/04, 150/05, 153/05, 129/06, 117/07, 25/08,

60/08, 20/10, 69/10, 126/11, 112/12, 19/13, 80/13, 40/14, 69/14, 87/14 i 94/14)
naplaćena je i poništena na podnesku.

Predsjednica Hrvatske komore arhitekata
Željka Jurković, dipl.ing.arh.

Jurković



Dostaviti:

1. DARKO MARTINEC, ZAGREB, POLJANA D. KALEA 6 / IV
2. U Zbirku isprava Komore